

ОБЩАЯ ТЮРКСКАЯ ИСТОРИЯ

С древнейших времен до XV века



Дархан КЫДЫРАЛИ
Гайбулла БАБАЯРОВ

ОБЩАЯ ТЮРКСКАЯ ИСТОРИЯ

Учебник по факультативному предмету
для общеобразовательных школ

(С древнейших времен до XV века)

Настоящий учебник одобрен Министерствами образования Азербайджана, Казахстана, Кыргызстана и Турции в соответствии с решением Саммита Глав государств Организации тюркских государств.

Учебник подготовлен в Международной Тюркской Академии.

СОДЕРЖАНИЕ

ПРЕДИСЛОВИЕ	7
-------------------	---

I РАЗДЕЛ ТЮРКСКИЙ МИР В КОНТЕКСТЕ МИРОВОЙ ИСТОРИИ

1. МЕСТО ТЮРКСКИХ НАРОДОВ В МИРОВОЙ ИСТОРИИ.....	10
2. ТЮРКСКИЕ ЯЗЫКИ.....	11
3. ЗНАЧЕНИЕ НАЗВАНИЯ «ТЮРК»	14
4. ГЕОГРАФИЯ РАССЕЛЕНИЯ ТЮРКСКИХ НАРОДОВ	15
5. ПРАРОДИНА ТЮРКСКИХ НАРОДОВ	16
6. ПРИЧИНЫ И ПОСЛЕДСТВИЯ ПЕРЕСЕЛЕНИЙ (МИГРАЦИЙ) ТЮРКСКИХ НАРОДОВ	17
7. ДРЕВНЕЙШИЕ КУЛЬТУРЫ ЦЕНТРАЛЬНОЙ АЗИИ.....	18
8. ПРОТОТЮРКИ.....	21
9. ЭКОНОМИКА, ОБЩЕСТВЕННАЯ ЖИЗНЬ И КУЛЬТУРА САКОВ.....	22

II РАЗДЕЛ ХУННСКИЕ ИМПЕРИИ И ПОСЛЕДУЮЩИЕ ТЮРКСКИЕ ГОСУДАРСТВА

1. ИМПЕРИЯ АЗИАТСКИХ ХУННОВ	27
2. ГОСУДАРСТВО УСУНЕЙ	29
3. ДРЕВНИЕ КЫРГЫЗЫ.....	30
4. ГОСУДАРСТВО КАНГЮЙ.....	30
5. ГОСУДАРСТВО ПАРКАНА (ДАВАНЬ).....	31
6. КУШАНСКАЯ ИМПЕРИЯ.....	32
7. ИМПЕРИЯ ЕВРОПЕЙСКИХ ХУННОВ (ГУННОВ)	34
8. ГОСУДАРСТВО ЮЖНЫХ ХУННОВ	35
9. ГОСУДАРСТВО БЕЛЫХ ХУННОВ (ЭФТАЛИТОВ).....	36
10. ИМПЕРИЯ ЖУЖАНЕЙ.....	38
11. ЭКОНОМИКА И КУЛЬТУРА В ЭПОХУ ХУННСКИХ ИМПЕРИЙ И ПОСЛЕДУЮЩИХ ТЮРКСКИХ ГОСУДАРСТВ	39

III РАЗДЕЛ ТЮРКСКИЕ КАГАНАТЫ

1. КОК-ТЮРКСКИЙ КАГАНАТ	42
2. АВАРСКИЙ КАГАНАТ.....	46
3. ХАЗАРСКИЙ КАГАНАТ	47
4. ТЮРГЕШСКИЙ КАГАНАТ.....	49
5. УЙГУРСКИЙ КАГАНАТ	50
6. УЙГУРСКОЕ ГОСУДАРСТВО КОЧО	52
7. ГОСУДАРСТВО КАРЛУКСКИХ ЯБГУ	53
8. КЫРГЫЗСКИЙ КАГАНАТ	54
9. ГОСУДАРСТВА КИМАКОВ И КИПЧАКОВ.....	56
10. СОЦИАЛЬНАЯ, ЭКОНОМИЧЕСКАЯ И КУЛЬТУРНАЯ ЖИЗНЬ ДРЕВНЕТЮРКСКИХ ГОСУДАРСТВ.....	59

IV РАЗДЕЛ

ПЕРВЫЕ ТЮРКО-МУСУЛЬМАНСКИЕ ГОСУДАРСТВА

1. РАСПРОСТРАНЕНИЕ ИСЛАМА В ЦЕНТРАЛЬНОЙ АЗИИ	63
2. ГОСУДАРСТВО ОГУЗСКИХ ЯБГУ	64
3. КАГАНАТ КАРАХАНИДОВ	66
4. ГОСУДАРСТВО САДЖИДОВ (САДЖОГУЛЛАРЫ)	72
5. ВОЛЖСКАЯ БУЛГАРИЯ	74
6. ГОСУДАРСТВО ГАЗНЕВИДОВ	75
7. ГОСУДАРСТВО ВЕЛИКИХ СЕЛДЖУКОВ	77
8. ГОСУДАРСТВО АЗЕРБАЙДЖАНСКИХ АТАБЕКОВ (ИЛЬДЕНИЗИДОВ)	81
9. ГОСУДАРСТВО ХОРЕЗМШАХОВ	85
10. СОЦИАЛЬНАЯ, ЭКОНОМИЧЕСКАЯ И КУЛЬТУРНАЯ ЖИЗНЬ В ПЕРВЫХ ТЮРКО-МУСУЛЬМАНСКИХ ГОСУДАРСТВАХ	87

V РАЗДЕЛ

ТЮРКО-МОНГОЛЬСКИЕ ГОСУДАРСТВА

1. МОНГОЛЬСКАЯ ИМПЕРИЯ	93
2. ЗОЛОТАЯ ОРДА	94
3. ЧАГАТАЙСКОЕ ГОСУДАРСТВО	99
4. ГОСУДАРСТВО МОГУЛИСТАН	100
5. ГОСУДАРСТВО ИЛЬХАНИДОВ (ХУЛАГУИДОВ)	101
6. ГОСУДАРСТВО ХУБИЛАЙ-ХАНА	102
7. СОЦИАЛЬНАЯ, ЭКОНОМИЧЕСКАЯ И КУЛЬТУРНАЯ ЖИЗНЬ В ТЮРКО-МОНГОЛЬСКИХ ГОСУДАРСТВАХ	103

VI РАЗДЕЛ

ТЮРКСКИЙ МИР (XIII–XV вв.)

1. ДЕЛИЙСКИЙ СУЛТАНАТ	108
2. ГОСУДАРСТВО МАМЛЮКОВ В ЕГИПТЕ	110
3. ОСМАНСКАЯ ИМПЕРИЯ	112
4. ГОСУДАРСТВО ТИМУРИДОВ	120
5. ГОСУДАРСТВО КАРАКОЮНЛУ	129
6. ГОСУДАРСТВО АККОЮНЛУ	131

VII РАЗДЕЛ

ОБЩЕЕ ДУХОВНОЕ И КУЛЬТУРНОЕ НАСЛЕДИЕ ТЮРКСКОГО МИРА

1. ОБЩИЕ ЭПОСЫ ТЮРКСКИХ НАРОДОВ	136
2. ОБЩИЕ ДУХОВНЫЕ ЦЕННОСТИ ТЮРКСКИХ НАРОДОВ	140
3. ОБЩАЯ МАТЕРИАЛЬНАЯ КУЛЬТУРА ТЮРКСКИХ НАРОДОВ	149
4. ОБЩИЕ НАЦИОНАЛЬНЫЕ ИГРЫ ТЮРКСКИХ НАРОДОВ	151
СЛОВАРЬ	156
ИСПОЛЬЗОВАННАЯ ЛИТЕРАТУРА	163

ПРЕДИСЛОВИЕ

Тюркский мир – это большая историческая общность, создавшая уникальную степную цивилизацию и развитую городскую культуру, тем самым оставив неизгладимый след в истории человечества. Тюрки – народ, с древних времен населявший евразийское пространство, и создавший великие империи и могучие государства.

С обретением независимости тюркскими государствами в 1991 году, на пространстве Тюркского мира стали стремительно укрепляться культурные, политические и экономические связи. Соответственно, возникла объективная потребность в совместной работе по укреплению сотрудничества между тюркскими странами и его дальнейшему развитию на прочной основе. Одним из главных вопросов стала подготовка учебника «Общая тюркская история» и его преподавание в учебных заведениях Тюркского мира.

В рамках решений, принятых на встрече глав тюркских государств в Анкаре 30 октября 1992 года, было решено написание с этой целью книги – учебника. В 1994–1995 гг. историки братских тюркских государств начали работу над проектом издания «Текстов по общей истории».

На II Встрече на высшем уровне Тюркского совета в столице Кыргызстана г. Бишкеке 23 августа 2012 года, на котором встретились главы государств-членов Тюркского совета (Азербайджана, Казахстана, Кыргызстана и Турции), ими было одобрено совместное решение о преподавании предмета «Общая тюркская история» в общеобразовательных школах. Указанное решение было утверждено на высших встречах Тюркского совета в г. Габале (Азербайджан) 16 августа 2013 года и в г. Бодруме (Турция) 5 июня 2014 года.

В 2014 году решением Тюркского совета задача по написанию учебника «Общая тюркская история» была возложена на Международную Тюркскую академию, где была создана рабочая группа из специалистов – представителей тюркских государств.

Цель преподавания общей тюркской истории как предмета состоит в том, чтобы сформировать у подрастающего поколения представление об общности прошлого, единстве языка и культуры у тюркских народов и таким образом воспитать чувство единства и взаимоуважения в Тюркском мире. В учебнике охвачена тюркская история с древнейшего периода по XV век, с акцентом на историю тюркских государств и династий.

Учебник «Общая тюркская история», подготовленный Международной Тюркской академией, рекомендуется для преподавания данного предмета учащимся. Каждая страна самостоятельно определяет, в каком классе преподается данный предмет. Учебник был подготовлен в соответствии с государственными стандартами среднего образования, представлен министрам образования стран-членов Тюркского совета, прошел экспертизу и был одобрен заинтересованными сторонами.

В связи с этим мы выражаем благодарность министерствам образования стран-членов Организации тюркских государств, членам экспертных групп, Организации тюркских государств.

КАРТА ТЮРКСКОГО МИРА



ТЮРКСКИЙ МИР В КОНТЕКСТЕ МИРОВОЙ ИСТОРИИ

ОСНОВНЫЕ ТЕМЫ

1. МЕСТО ТЮРКСКИХ НАРОДОВ В МИРОВОЙ ИСТОРИИ
2. ТЮРКСКИЕ ЯЗЫКИ
3. ЗНАЧЕНИЕ НАЗВАНИЯ «ТЮРК»
4. ГЕОГРАФИЯ РАССЕЛЕНИЯ ТЮРКСКИХ НАРОДОВ
5. ПРАРОДИНА ТЮРКСКИХ НАРОДОВ
6. ПРИЧИНЫ И ПОСЛЕДСТВИЯ ПЕРЕСЕЛЕНИЙ (МИГРАЦИЙ) ТЮРКСКИХ НАРОДОВ
7. ДРЕВНЕЙШИЕ КУЛЬТУРЫ ЦЕНТРАЛЬНОЙ АЗИИ
8. ПРОТОТЮРКИ
9. ЭКОНОМИКА, ОБЩЕСТВЕННАЯ ЖИЗНЬ И КУЛЬТУРА САКОВ



1. МЕСТО ТЮРКСКИХ НАРОДОВ В МИРОВОЙ ИСТОРИИ

При взгляде на историю тюрков в общем контексте мировой истории становится ясно, что тюркские этносы, которых насчитывается более 30-и, всегда составляли и составляют заметную часть населения Азии и Европы. Прежде всего, известно, что тюркские народы широко расселились в обширном Евразийском регионе, в котором два континента соединяются и переходят один в другой, и оставили свой яркий след в этом регионе, а также, в сопредельных с ним странах. На протяжении тысячелетий своей истории тюрки создали десятки различных государств, объединявших народы, говорящие на многих языках.

Следует также отметить, что конная культура, свойственная тюркам, позволяла людям распространяться на большие расстояния. Таким образом, тюрки стали жить на большой территории. Наряду с развитием кочевого коневодства, стали создаваться поселения городского типа. Благодаря этому расширились и торговые связи на Шелковом пути.

Тюркское общество состоял из множества племен, происходящих каждое от одного предка. Между кочевыми народами и земледельцами существовала тенденция к созданию союзов, которые могли впоследствии образовывать сильные государства.

Диалектные различия возникали и из-за того, что родственные племена, предки которых когда-то говорили на одном языке, жили далеко друг от друга. Однако основа грамматической структуры языка хорошо сохранилась.

Тюрки играли роль передатчиков культуры между Азией, Европой и Африкой. Эту миссию осуществляли, прежде всего, торговцы и представители других общественных групп, которые, под надежной защитой тюркских династий, перевозили свои товары и, вместе с ними, также культурные ценности от Китая и Индии до Восточной Европы и от Дальнего до Ближнего Востока. Помимо этого, очевидно также, что тюрки неизбежно несли с собой культурные трансформации, перемещаясь из конца в конец Евразии, овладевая новыми землями и создавая там свои государства.

Тюркские народы издавна участвовали в культурном обмене и взаимодействии с окружавшими их соседними этносами – таки-

ми как монголы, китайцы, индийцы, иранские и кавказские народы, греки, славяне и германцы, финно-угры и древние народы Сибири.

2. ТЮРКСКИЕ ЯЗЫКИ

На тюркских языках и диалектах, распространенных на огромной территории, в качестве родного языка говорят около 180 млн. человек, а с учетом людей, использующих тюркские языки в качестве второго языка, число их носителей составляет около 250 млн. человек. Количество тюркских языков и диалектов на сегодня составляет свыше 30-и. Они представлены как живыми современными языками, так и мертвыми, на которых сегодня уже не говорят. Самым большим числом говорящих обладает турецкий язык, за ним следуют азербайджанский, узбекский, казахский, уйгурский, туркменский, татарский и киргизский языки.

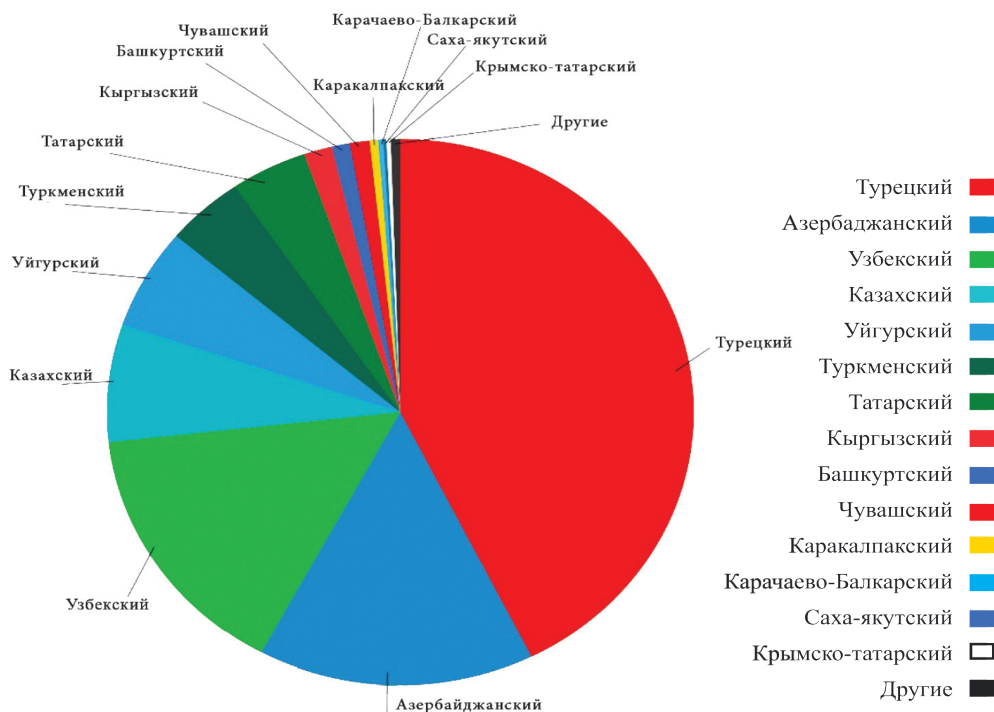


Рис. 1.1. Статистика распространения тюркских языков (диаграмма)

ГЕОГРАФИЯ РАСПРОСТРАНЕНИЯ ТЮРКСКИХ ЯЗЫКОВ

Тюркские языки распространены с востока на запад – от Дальнего Востока, Восточного Туркестана (нынешний СУАР КНР) и Сибири до Восточной Европы, Малой Азии (Анатолия), с севера на юг – от Урало-Поволжья и Юго-Западной Сибири до Северного Афганистана, Северного Ирана и Кавказа.

Тюркские языки делятся на три основные группы: кипчакские, огузские и карлукские языки. Наряду с этим, существуют также тюркские диалекты Северо-Восточной Сибири и Южной Сибири, относительно малочисленные по количеству говорящих, а также языки огурской (чувашской) группы, от которых был образован современный чувашский язык.

Особенность не которых подгрупп кипчакских языков состоит в том, что древнетюркский звук *й*- в начале слова превратился в *ж*-, согласный *-г*в конце слов – в *-у*. Например, древне тюркское *йюрек* («сердце») произносится как *жүрек*, *таг* («гора») как *тау*.

В огузских языках звуки *к*- и *т*- в начале слова превращаются в *г*- и *д*-, например, древнетюркское *кел* - («при ходить») – превращается в *гел*-, *тиш* («зуб») – произносится как *диш*.

В карлукских языках такие древнетюркские звуки не меняют ся, но слова испытывают другие фонетические изменения – например, некоторые согласные звуки удваиваются: древнетюркское *йети* («семь») превращается в *йетти*, слово *қатығ* («твёрдый») звучит как *қаттығ* и т.д.

Тюркские языки Южной Сибири в целом близки к перечисленным трем группам, но в них многие слова сохраняют архаичную форму – например, в тувинском языке – адак, в якутском – атах, а не айак, как в большинстве тюркских языков (в значении «нога; конец»).

Только в халаджском языке это слово звучит как хадак.

Чувашский язык, единственный живой представитель огурской группы, считается наследником древне-булгарского языка, во многом непохожего на большинство других тюркских языков. Одна из его особенностей состоит в том, что слова, которые в других тюркских языках заканчиваются на *-з*, в чувашском кончаются на *-р*, например: древнетюркское *токуз* («девять») в чувашском – «тахар», древнетюркское *кыз* («девушка») в чувашском – «хыр».

Еще одним языком, далеко отошедшим от других родственных тюркских языков, является якутский (саха) язык, на котором говорят на северо-востоке Сибири. В этом языке древнетюркский согласный звук *й*- в начале слова, как правило, превращается в *с*-, например, древнетюркское *йыл* («год») в якутском звучит как «сыл».

<p>Периоды развития тюркских языков</p>
<p><i>Прототюркский язык – предок всех современных тюркских языков (до нашей эры – IV век н.э.)</i></p> <p><i>Древнетюркские письменные языки: орхонско-тюркский, древнеуйгурский (V–IX вв.).</i></p> <p><i>Средневековые письменные языки: караханидский, чагатайский (X–XV вв.).</i></p>
<p><i>Классификация современных тюркских языков</i></p>
<p><i>Кипчакская группа (северо-западные тюркские языки)</i></p> <p><i>Западные: крымско-татарский, кумыкский, карачаево-балкарский, караимский</i></p> <p><i>Северные: татарский, башкирский</i></p> <p><i>Южные: казахский, кыргызский, каракалпакский, ногайский</i></p>
<p><i>Огузская группа (юго-западные тюркские языки):</i></p> <p><i>Западные: турецкий, азербайджанский, гагаузский</i></p> <p><i>Восточные: туркменский, хорасано-тюркский</i></p>
<p><i>Карлукская группа (юго-восточные тюркские языки):</i></p> <p><i>Западные: узбекский;</i></p> <p><i>Восточные: уйгурский.</i></p>
<p><i>Северо-сибирская группа: якутский, долганский</i></p>
<p><i>Южно-сибирская группа:</i></p> <p><i>хакасский, иорский, алтайский, тувинский, тофаларский, чулымский</i></p>
<p><i>Группа аргу:</i></p> <p><i>халаджский</i></p>
<p><i>Огузская группа (или древнебулгарские языки): чувашский</i></p>

3. ЗНАЧЕНИЕ НАЗВАНИЯ «ТЮРК»

Сегодня существует около 30-и тюркских этносов, живущих в таких государствах, как Азербайджан, Казахстан, Кыргызстан, Туркменистан, Турция, Узбекистан, а также в ряде автономных республик и разных стран. В прошлом предки этих народов назывались различными именами – такими как саки (скифы), хунны (гунны), туры. Несмотря на это, на протяжении большей части своей трехтысячелетней истории тюркские народы назывались общим именем – «тюрки».

В китайских источниках встречается название народа «Ти» (старое прочтение – «Тиек»), которое, вероятно, означает «тюрк». Это племя кочевников, которое проживало в широких степях на северо-западе от Китая, упоминается в китайских источниках в период как до н.э., так и в первые века н.э. как «Тинг-линг» или «Те-ле», причем о них говорится как о предках «Ту-цзюе», т.е. тюрков. Согласно другой гипотезе, слово «тюрк» происходит от названия страны Туран и воинственных племён туров, о которых говорится в источниках, написанных на древнеиранских языках, особенно в «Авесте» – священной книге зороастрийцев.

В настоящее время общепризнано, что название «тюрк» впервые чётко и ясно упоминается в китайских источниках, относящихся к раннему средневековью. В дальнейшем, начиная с VII–VIII веков н.э., тибетцы, индийцы, византийцы, иранцы и арабы говорят о народах, говорящих на тюркских языках и живущих племенными общинами, в целом как о тюрках. Это значит, что

ЗНАЧЕНИЕ НАЗВАНИЯ «ТЮРК»

Ученые, первыми исследовавшие тюрков в Евразии, искали название этого древнего народа в древнейших исторических источниках. Названию «тюрк» имеются различные толкования в источниках и исследованиях. Согласно китайским источникам, оно означает «шлем», по словам Махмуда Кашгари – «возраст зрелости», по мнению А. Вамбери – «происхождение, потомство». Согласно Зие Гёкальпу, слово «тюрк» означает «закон», «имеющий порядок». Из древнетюркского текста, опубликованного в 1911 году, следует, что имя «тюрк» имеет значение «мощь, сила». Исторически название «тюрк» связано с государством Кок-Тюрков, провозгласившим свою независимость в 552 году.

Какова может быть причина того, что значение названия «тюрк» фигурирует в стольких разных источниках?

название «тюрк» было общим и объединяющим для населения большого пространства – от северо-западного Китая до северного Причерноморья, которое делилось на племена и роды, имевшие каждый своё название.

Названия «Туркестан» и «Туркия», означающие «место, где живут тюрки», «страна тюрков», впервые были употреблены как этнические, политические и географические термины в византийских источниках в VI в., для обозначения Центральной Азии и прилегающих к ней регионов. Византийские источники в IX и X вв. дали название «Туркия» территории, простиравшейся от Волги до Центральной Европы. В XI-XIII веках термином «Туркия» обозначались Египет и Сирия. Начиная с XII века так называется Анатолия (Малая Азия).

4. ГЕОГРАФИЯ РАССЕЛЕНИЯ ТЮРКСКИХ НАРОДОВ

На сегодняшний день тюркские народы живут в 6-и независимых государствах:

1. Азербайджан
2. Казахстан
3. Кыргызстан
4. Туркменистан
5. Турция
6. Узбекистан

Помимо этого, тюркские народы являются основным или титульным населением перечисленных ниже автономных республик и регионов:

I. В составе Российской Федерации:

1. Республика Алтай
2. Республика Башкортостан
3. Республика Дагестан
4. Республика Кабардино-Балкария
5. Республика Карачаево-Черкесия
6. Республика Саха (Якутия)
7. Республика Татарстан
8. Республика Тыва
9. Республика Хакасия
10. Республика Чувашия

II. В составе Китайской Народной Республики:

Синьцзян-Уйгурский Автономный Район

III. В составе Республики Молдова:

Автономное территориальное образование Гагауз Ери.

IV. В составе Республики Узбекистан:

Республика Каракалпакстан

Помимо этого, тюркское население в значительном количестве проживает также в других регионах Китая, в Иране, Ираке, Сирии и на Балканах.

Основные историко-географические регионы проживания тюркских народов:

1) Центральная Азия; 2) Сибирь; 3) Урало-Поволжье; 4) Кавказ; 5) Северное Причерноморье; 6) Ближний Восток; 7) Турция и Северный Кипр; 8) Балканы; 9) Северный Афганистан.

5. ПРАРОДИНА ТЮРКСКИХ НАРОДОВ

Одним из регионов, являющихся прародиной древних тюрков, является Центральная Азия и сопредельные с ней регионы. Центральная Азия простирается от Хинганских гор (Восточная Монголия) на востоке до Каспийского моря и Итиля (Волги) на западе, и от Гиндукуша (Афганистан, Пакистан) на юге до Сибири на севере.

Центральная Азия и ее окрестности – это регион широких степей и пустынь, гор и тайги. Основные горные массивы этого региона – Алтай, Саяны, Отыуенские горы, Тенгри-таг, Уральские горы.

В регионе протекают такие большие реки, как Енисей, Орхон, Селенга, Иртыш, Или, Талас, Чу, Сырдарья (Сейхун), Амударья (Джейхун), Волга (Итиль), Урал (Яик, Жайык).

В Центральной Азии и её окрестностях господствует континентальный климат, лето бывает жаркое и сухое, а зимние месяцы – холодные. Однако здесь имеются долины с очень умеренным климатом, благоприятным для скотоводства.

Основными регионами проживания ранних тюрков считаются Южная Сибирь, Монголия, Ордос (север Китая), северные предгорья Тенгри-тага (Тянь-Шаня), Семиречье (Кыргызстан, юго-восток Казахстана), бассейн Сырдарьи, район Аральского моря, бассейны Волги и Яика (Урала), а также Азербайджан.

Карта 1.1. Карта расселения тюркских народов

6. ПРИЧИНЫ И ПОСЛЕДСТВИЯ ПЕРЕСЕЛЕНИЙ (МИГРАЦИЙ) ТЮРКСКИХ НАРОДОВ

На протяжении своей истории тюрки мигрировали в другие регионы по политическим, социальным, экономическим и культурным причинам. В результате ряд тюркских народов со временем расселился, помимо Азии, также на Европейском и Африканском континентах. Существование тюркских этносов в различных географических ареалах, как в прошлом, так и в настоящее время, связано с этими историческими фактами. Первые переселения тюрков с древней прародины начались в XV веке до н.э.

С древних времен тюрки расселялись на широких пространствах. Можно заметить, что их миграции всегда происходили так или иначе в связи с созданием великих государств. Таким образом, централизация тюркских союзов на пространстве от Корейского полуострова до Чёрного моря становилась важным фактором в государственном устройстве. Ставки правящих династий также перемещались в процессе миграций. Помимо животноводства, тюркам были нужны города, караван-сарай и т.д. развития для торгово-экономических связей. По этой причине, наряду с кочевым хозяйством развивалась и городская культура. Этот процесс расширял связи тюрков с соседними странами, и дополнительно усиливал их склонность к созданию оседлых поселений.

Карта 1.2. Тюркские миграции из Центральной Азии



7. ДРЕВНЕЙШИЕ КУЛЬТУРЫ ТЮРКСКОГО МИРА

На территории современных тюркских стран находятся древние культурные регионы, которые считаются связанными с историей народов этих государств. Это, в частности, Анауская, Афанасьевская, Андроновская культуры, Чаталхююк, Атропатена, Кавказская Албания, Кельтеминарская культура и Бухара.

Анауская культура. В IV тыс. до н.э. на юго-западе Центральной Азии, в Северном Хорасане (на территории современного Туркменистана) существовала оседлая земледельческая культура. Археологические раскопки древнего поселения Анау, проведённые недалеко от города Ашгабада, показали, что эти люди вручную рыли оросительные каналы, а также занимались сельским хозяйством.

Афанасьевская культура – одна из культур эпохи бронзы, сформировавшаяся в степях на северо-западе от Алтая и Саян. В результате археологических исследований выяснилось, что племена этой культуры занимались коллективной охотой, скотоводством, изготовлением изделий из камня и бронзы. Археологические находки показывают, что представители этой культуры одомашнили крупный рогатый скот и верблюдов, умели обрабатывать бронзу, являлись племенами охотников и воинов.

Андроновская культура сформировалась на обширной территории от гор Алтая и Тенгри-тага, Южной Сибири до севе-

Карта 1.3. Очаги культуры в Центральной Азии



ро-восточного побережья Каспия. В этой культуре, наряду с бронзовыми изделиями, встречаются изделия из меди, серебра и золота. Представители этой культуры, украшавшие изделия изображениями животных, одомашнили лошадь.

Известно, что воинственные кочевые племена этой культуры в конце 1700-х гг. до н.э. начали массово расселяться на территории между Алтаем и Тенгри-тагом. Таким образом они сформировали фундамент культуры Центральной Азии.

Чустская культура существовала в Ферганской долине (на территории современного Узбекистана) на рубеже II и I тысячелетий до н.э. Это была оседлая земледельческая культура, созданная как иранским, так и тюркским населением региона. Археологические исследования показывают, что племена Чустской культуры изготавливали серпы, ножи и зеркала из бронзы. Однако наряду с ними использовали и каменные орудия труда. Помимо земледелия, было развито также скотоводство.

Чатал-Хююк – крупное поселение эпохи неолита и энеолита в Центральной Анатолии, существовавшее 9 тысяч лет назад. Состоит из двух курганов, расположенных рядом друг с другом с восточной и западной стороны. Восточное поселение Чатал-Хююк было заселено в эпоху неолита, а западное – в эпоху энеолита.

Курганы были заселены непрерывно в течение примерно 2000 лет. Неолитическое поселение особенно поражает своей широ-

той, сильными художественными и культурными традициями. Принято считать, что в поселке проживали более 8000 человек.

Главное отличие Чатал-Хююка от других неолитических поселений состоит в том, что эта культура вышла за рамки деревенского поселения, и прошла стадию урбанизации. Жители этого поселения, являющегося одним из старейших в мире, также являются одним из первых земледельческих сообществ.

Атропатена – древнее государство, существовавшее на части исторической территории Азербайджана. После смерти Александра Македонского в 323 г. до н.э. земли основанной им империи были разделены между его наследниками.

Регион, ранее известный как Мидия, перешел под контроль правителя Атропата, в честь которого впоследствии было названо государство. Государство, провозгласившее свою независимость и известное как «Мидийская Атропена», со временем стало называться просто Атропатеной.

В более поздние периоды название Атропатена приняло форму «Азербайджан» под влиянием арабского языка.

Кавказская Албания – историческое государство, существовавшее на территории современного Азербайджана.

Оно было основано после распада империи Александра Македонского в IV–III вв. до н.э., и закончило свое существование в VIII веке н.э. Его столицей был сначала Гебеле, а затем Берда.

Албанское государство, объявившее христианство официальной государственной религией в IV в. н.э., до конца своего существования в той или иной мере оставалось под влиянием христианства.

Кельтеминарская культура существовала между 5500 г. до н.э. и 3000 г. до н.э., и охватывала дельту Амударьи, реку Зерафшан, пустыню Каракумы и пустыню Кызылкум.

Кельтеминарцы представляли собой сообщества, которые вели оседлый образ жизни, и усвоили культуру рыболовства эпохи неолита. первоначально они занимались охотой, собирательством и рыболовством, однако со временем освоили животноводство.

Бухара – одно из древнейших поселений Туркестана. Археологические находки показали, что история города насчитывает не менее 2500 лет. В археологическом разрезе исследования проводились в черте города, в нижнем слое на глубине около 20 метра были найдены различные археологические находки, такие как общественные здания, военные укрепления, керамика и монеты.

Бухара имеет древнюю историю, полную легенд. Согласно одной из них, время от времени здесь жил легендарный туранский султан Афрасиаб (Алп Эр Тонга), и даже его могила находится в этом городе. Эти сообщения важны тем, что указывают на присутствие тюрков в регионе с древних времен.

8. ПРОТОТЮРКИ

Предками прототюрков считаются кочевники северной и северо-восточной части Центральной Азии. В середине I тыс. до н.э. на территории, простиравшейся от Алтайских гор до северного побережья Черного моря, возникло первое политическое объединение, т.е. протогосударство – объединение саков или скифов (искитов).

Сакский племенной союз

Это политическое объединение, известное в восточных источниках как Сакский, а в западных – как Скифский союз, было первым военно-политическим объединением народов Центральной Азии и сопредельных регионов. Известно, что в зависимости от географических особенностей области своего проживания, саки вели оседлый либо кочевой образ жизни, поддерживая свою культуру и политическую систему на широком пространстве от озера Байкал до берегов реки Дунай на протяжении длинного исторического периода с VII по II век до н.э. Саки вели кочевой и земледельческий образ жизни, занимались сельским хозяйством и животноводством, жили они в глинобитных постройках городского типа, а также в юртах, установленных на телегах. При этом в благоприятных районах нижнего течения Амударьи и бассейна Сырдарьи, в Крыму и на побережье Азовского моря, а также в нижнем Поволжье и в бассейне Яика они занимались сельским хозяйством и строили города. В историю мирового искусства вошел «звериный стиль» сакских изделий из золота.

Сведения о жизни саков мы получаем из источников, оставшихся от таких древних государств, соседствовавших либо взаимодействовавших с саками, как ахеменидская Персия,

Восточно-Римская империя (Византия), Ханьская империя (Китай). В результате своего переднеазиатского похода саки дошли до Малой Азии. Известно об их борьбе с Ираном (походы персидских царей Кира и Дария). О саках говорится и в связи с персидским походом Александра Македонского. Упоминается также их знаменитая царица Томирис.

Сакского правителя, совершившего поход в Переднюю Азию, греческий историк Геродот называет именем Мидиас, в «Шах-наме» Фирдоуси он упоминается как Афрасиаб, а в тюркских легендах – как Алп Эр Тонга. В китайских источниках саки упоминаются под именем «Саи».

Массагеты, которые считаются частью сакских племен, упоминаются в древнегреческих и древнеперсидских источниках. Эти племена жили между Аральским морем и Каспием, на Северном Кавказе и в Азербайджане. В VII. веке до н.э. скифы создали государство в Азербайджане и Анатолии. Более того, не подлежит сомнению, что корни аккадского названия скифов «ишгузай» (-гуз-, -гузай-) являются отражением в клинописных документах архаичного произношения названия «огуз» в то время. Следует также отметить, что в Средние века, например, в византийских источниках скифами назывались тюркские народы, еще не принявшие религию ислама.

Можно сказать, что по своему образу жизни саки были одними из первых представителей того этнокультурного типа, который был характерен для тюркских и центральноазиатских этносов доисламского периода. Это проявляется в их одежде, обработке металлов, в особенности же, в конском снаряжении и в других элементах культуры.

9. ЭКОНОМИКА, ОБЩЕСТВЕННАЯ ЖИЗНЬ И КУЛЬТУРА САКОВ

Большинство сакских земель относились к степному ареалу. На просторных пастбищных угодьях они разводили домашних животных – лошадей, коров, овец и верблюдов. Эти животные были основным источником средств к существованию. Их мясо и молоко составляли основу пищевых продуктов у саксов, а из шерсти и кожи они изготавливали одежду. Лошадей использовали в качестве транспортного средства, а из молока изготавливали кумыс¹. Помимо этого, саки выращивали пшеницу, ячмень, просо

¹ Кумыс – напиток, изготавливаемый из кобыльего молока

В древнеперсидских источниках упоминается, что саки делились на три большие группы: саки-хаомаварга («саки, варящие хаому (дурманящий напиток)»), саки-тиграхауды («саки в остроконечных шапках») и саки-парадарайя («саки за рекой (Сырдарьей)»).

и другие продукты сельского хозяйства как для себя, так и для скота.

Основная часть маршрута Великого Шелкового пути проходила в прошлом по сакской территории, что способствовало расширению международной торговли в обширном регионе.

Из Китая, Индии, Ирана и Римской империи в страну саков привозили различные сельскохозяйственные продукты, предметы украшения; со своей стороны, саки продавали в эти страны лошадей и овец. Помимо этого, саки Алтая и Сибири охотились на пушных зверей

выдру и белок, и продавали их мех в другие страны. Несмотря на то, что они говорили на разных языках, эти кочевники были носителями единой культуры и системы верований. Различные археологические находки, извлеченные из курганов на территориях Сибири, Монголии, Алтая, Центральной Азии, Северного Кавказа и Восточной Европы, подтверждают единство источника сакского искусства. Оружие, одежда, предметы домашнего обихода и украшения с изображениями таких животных, как олень, лошадь, баран, лев, широко известны как произведения «скифского искусства» или «скифского животного стиля».



*Рис. 1.2. Ковер из Пазырыка
с изображением
в «Зверином стиле» саков*

В результате археологических раскопок, проведенных в Центральной Азии, были найдены ценные предметы материальной культуры саков. Они показывают, на каком высоком уровне развития находилась их культура. Например, возле г. Алматы (Казахстан) на территории Исыкского кургана были обнаружены различные изделия из золота, а также серебряная чаша с надписью на «неизвестном письме» (которое пока не расшифровано), внешне напоминающем письменность тюрков. Кроме того, в Казахстане обнаружены захоронения знатных особ с золотой одеждой, принадлежащих к эпохе саков. Можно также упомянуть образцы, найденные в Мингячевире и Зивие в Азербайджане.



Рис. 1.3. «Золотой человек». V–IV века до н.э. Исыкский курган (Казахстан)

На основании прочитанного текста какой можно сделать вывод о том, когда и в каких регионах жили скифы?



Рис. 1.4. Исыкская надпись

Во время военного похода Дарий получил послание от скифов, которое содержало следующие предметы: птицу, мышь, лягушку и стрелы. Царь посчитал, что скифы принесли ему в знак покорности свою землю (мышь), воду (лягушка), небо (птица), а также свое войско (стрелы). Однако, один из мудрецов высказал другое объяснение смысла послания:

«Если вы, персы, как птицы не улетите в небо, или, как мыши не зареетесь в землю, или, как лягушки не ускачете в болото, то не вернётесь назад, поражённые этими стрелами».

Впоследствии оказалось, что этот мудрец был прав.

(Геродот, «История», глава 1.)

В «Авесте», священной книге зороастрийцев, написанной на древне-персидском языке, упоминается главный правитель Турана, могущественный Фаранграциан (Афрасиаб), владевший северной частью Земли.

Махмуд Кашгари (XI век н.э.) в своем произведении «Дивани лугат ат-Тюрк» («Собрание тюркских языков») приводит много рассказов об этом могущественном правителе, который обеспечивал единство всех тюркских этносов:

«Звание правителя тюрков Афрасиаб Хана – Тонга Алп Эр: воин, сильный, как тигр» ... «Каз (Гусь) – имя дочери Афрасиаба. Она основала город Казвин. Название города происходит от слов «Каз ойыны» («игра Каз»): это было место для игр, где эта девушка жила и играла. По этой причине некоторые тюрки считают Казвин находящимся внутри границ своей страны. В то же время считается, что город Кум тоже расположен в пределах этих границ, так как слово «Кум» является тюркским [«песок»]; дочь Афрасиаба часто посещала эти места и охотилась там. Остальные тюрки считают, что границы их страны начинаются с Мерв эль-Шахиджана; потому что отец Каз, Тонга Алп Эр, то есть Афрасиаб, построил город Мерв спустя триста лет после основания его внутренней крепости персидским царем

Тахмурасом».

Махмуд Кашгари. «Дивану лугат-ат-Тюрк». Т. III, Анкара, 1985, стр. 149

Сюжетом каких литературных произведений был Афрасиаб? Изучите этот вопрос.

Какова может быть причина того, что Афрасиаб стал героем столь многих литературных произведений?

ВОПРОСЫ ДЛЯ ОЦЕНИВАНИЯ

1. Где находится прародина тюрков?
2. Какие регионы Центральной Азии являются древнейшими культурными центрами?
3. На какие группы делятся тюркские языки и диалекты?
4. Какие существуют точки зрения по поводу значения названия «тюрк»?

II

РАЗДЕЛ

ОТ ХУННОВ ДО КОК-ТЮРКОВ

ОСНОВНЫЕ ТЕМЫ

1. ИМПЕРИЯ АЗИАТСКИХ ХУННОВ
2. ГОСУДАРСТВО УСУНЕЙ
3. ДРЕВНИЕ КЫРГЫЗЫ
4. ГОСУДАРСТВО КАНГЮЙ
5. ГОСУДАРСТВО ПАРКАНА (ДАВАНЬ)
6. КУШАНСКАЯ ИМПЕРИЯ
7. ИМПЕРИЯ ЕВРОПЕЙСКИХ ХУННОВ (ГУННОВ)
8. ГОСУДАРСТВО ЮЖНЫХ ХУННОВ
9. ГОСУДАРСТВО БЕЛЫХ ХУННОВ (ЭФТАЛИТОВ)
10. ИМПЕРИЯ ЖУЖАНЕЙ
11. ЭКОНОМИКА И КУЛЬТУРА В ЭПОХУ ХУННСКИХ ИМПЕРИЙ И ПОСЛЕДУЮЩИХ ТЮРКСКИХ ГОСУДАРСТВ

Карта 2.1. Империя азиатских хуннов




1. ИМПЕРИЯ АЗИАТСКИХ ХУННОВ (ГУННОВ)

Согласно китайским источникам, данное государство существовало под названием Сюн-ну в период с III века до н.э. до III века н.э. Однако отрывочные китайские сведения о древних хуннах восходят еще к IX в. до н.э. Первый известный правитель – Туман (Теоман). Территория империи охватывала Центральную Азию, Южную Сибирь, Монголию, Северный Китай, Восточный Туркестан (нынешний СУАР КНР).

В период правления сына Тумана Моде (Мете) шаньюя (Маодун Тенгри-кут) это государство достигло наибольшего своего могущества. Войско хуннов, насчитывавшее сотни тысяч всадников, смогло подчинить своей власти проживавшие по соседству с ними такие народы как Юэчжи, Усунь, Дунху, Киенькун (Кыргыз) и Динлин. Кроме того, разгромив войска китайской династии Хань, Моде (Мете) завоевал ряд территорий Северного Китая. Хунны сделали своими вассалами города-государства Восточного Туркестана, а также взяли под свой контроль северное ответвление Шелкового пути в направлении Северного Китая. В 40-х гг. до н.э. правитель хуннов Чжи-чжи построил в Семиречье город на берегу реки Талас.

Империя Азиатских хуннов распалась в III веке н.э. в результате вмешательства китайцев и борьбы за престол среди своих правителей. Часть хуннов ушла в Китай и создала там небольшие



О ЯЗЫКЕ ХУННОВ

Материалов по языку азиатских хуннов до наших дней дошло немного. Тем не менее, наличие названий регионов и рек Талас (Тараз), Чач (Шаш, Ташкент), Силис (Сырдарья), Итиль (Волга), Дайик (Яик/Урал) в данный период, а также их толкования на древнетюркском языке наглядно подтверждают, что язык хуннов был действительно тюркским. В частности, Махмуд Кашгари отмечает, что в тюркских странах большие реки называют словом «Итиль». В китайских летописях сказано, что в языке Хсюн-ну (хунн) слово «тенгли» («тенгри») означает «небо». Это слово по сей день означает Бога во всех тюркских языках. Кроме того, в ряде других источников упоминается, что хунны, живущие на Северном Кавказе, поклоняются божеству по имени Тенгри-хан.

Название «хунн» было общим названием для всех древних тюркских племен и народов в течение многих столетий. Подобно тому как китайцы использовали название «хсюн-ну» для народа «ту-цзюэ» («тюрк»), а также для других тюркских племен и народов, таким же образом в «Старых письмах» на согдийском языке, относящихся к III–IV векам н.э., «хуннами» названы конные кочевники, живущие на северо-западе от Китая. В согдийском архиве горы Муг, обнаруженном в Пенджикенте (Таджикистан), народ Тюркского каганата (552–744 гг. н.э.) упоминается под названием «хунны» («хwn»).

ЛЮБОВЬ К РОДИНЕ У ХУННОВ

В одной из древнекитайских летописей II века до н.э., в произведении под названием «Хань-шу» («История династии Хань») приводится такое сказание о правителе хуннов:

«Правитель хуннов Моде (Маодун), несмотря на то, что у него была очень сильная армия, хотел мира в Степи. Однако соседнее племя Дун-ху считало хуннов все еще слабыми.

Однажды от Дун-ху приехал посол и потребовал, чтобы Моде отдал своего любимого коня. Моде, не желая нарушать мир в степи, отдал Дун-ху своего коня. Но на этом они не остановились. В следующий раз они потребовали, чтобы Моде отдал свою жену. Моде отправил им жену. По мере того как выполнялись их желания, Дун-ху хотели все большего, и наконец потребовали отдать им маленький кусочек бесплодной солончаковой земли на границе.

Это превратило личный гнев Моде в гнев за свой народ. Он сразу же собрал курултай и сказал:

– Конь принадлежал лично мне, я отдал его... За жену я тоже отвечал лично, и отдал ее ради мира в стране. Но земля, которую они требуют, принадлежит нашему государству. Она принадлежит всем хуннам, а не только мне. Мы не отдадим даже бесплодный клочок родной земли!

Он объявил войну врагам, и одержал победу.



Рис. 2.1. Телега на колесах из Пазырыкского кургана. V–IV вв. до н.э. Музей Эрмитаж. Санкт-Петербург, Россия

ПАЗЫРЫКСКИЙ КУРГАН

Пазырыкский курган, обнаруженный на территории Южной Сибири, в предгорьях Алтая, датируется примерно V–IV столетиями до н.э. Благодаря тому, что курган оставался в толще льда, находившиеся внутри него останки людей и животных сохранились на протяжении тысячелетий.

Что бы вы сделали, если бы были на месте Моде Кагана? Обсудите.

государства. Другая часть хуннов, направившись на Запад, основала собственное государство в Восточной Европе.

Среди предметов, обнаруженных в Пазырыкском кургане и выставленных в Эрмитаже (г. Санкт-Петербург), были ковры, ткани, разноцветный войлок, покрывала с аппликациями, а также предметы текстиля с изображениями животных и растений. Большинство этих предметов относится к сакскому периоду, часть из них – к искусству хуннов. Найденные в кургане седло, подседло и другие предметы конской сбруи четко напоминают оригинальное искусство хуннов. На сбруе и на ушах лошадей имеются древнетюркские тамги.

2. ГОСУДАРСТВО УСУНЕЙ

Усуни создали мощное государство в промежутке между II веком до н.э. и IV веком н.э.. первоначально усуни населяли нынешний регион Ганьсу, а также пространство между восточной стороной гор Цинлянь-шань и Дуньхуаном (Западный Китай). Позже границы их государства включали в себя северную часть Восточного Туркестана (современный СУАР КНР), Жетысу и Центральный Тенгри-тау.

Наименование «усунь» впервые встречается в трудах китайского историка Сыма-Цяня. В исторических летописях указывается, что у усуней было 120 тысяч «дымов», 630 тысяч человек, 188 тысяч войска. Их правители носили титул «гуньмо» («кюнбий»). Их столицей был город Чигучэн (Красная долина), расположенный на берегу Иссык-куля. Государство делилось на три части – восточную, западную и центральную. Усуни поддерживали политические и дипломатические связи с соседними народами, такими как Хунну, Канглы и Юэчжи, а также с китайским государством Хань.

Усуни занимались в основном скотоводством (разводили лошадей, верблюдов, коров, овец и коз) и земледелием в районе реки Шу и Иссык-куля, а также в долине Тарима. В названных местностях археологами обнаружены поселения и стоянки оседлых усуней. В курганах Отеген, Тайгак, Карлак и Алтын Эмель на земле Жетысу, а также в курганах Челпек и Чергес в районе Иссык-куля в большом количестве находили посуду и различное оружие.

После распада древнего государства усуней роды и племена, входившие в его состав, вошли в состав Кок-Тюркского и Западно-Тюркского каганатов, а в дальнейшем стали основателями государства тюркешей. Впоследствии они же составили этниче-

скую основу государства Караханидов и Могулистана. Роды под названием «уйсун» в составе казахов и ряда других тюркских народов исследователи рассматривают как историческое продолжение древних усуней.

3. ДРЕВНИЕ КЫРГЫЗЫ

Государство, основанное кыргызами, одним из древних народов Центральной Азии, существовало в III в. до н.э. – III вв. н.э. Древние кыргызы и древнекыргызское государство являются частью общетюркской древней истории.

Впервые термин «кыргыз» или «Царство кыргызов» упоминается в китайском произведении «Ши-цзи» («Исторические записки»), когда в конце III в. до н. э. были завоеваны державой хуннов. Кыргызы, оказавшись в ее составе, не потеряли свою компактность, но усвоили также традиции государственности древних хуннов – гуннов, и в итоге сумели сохранить основы своей государственности. В это время кыргызы населяли территории к северу от восточного Тенгри-тага, к северу от хребта Боро-Хоро и к западу от современного Урумчи. Этот факт доказывает, что народ, впоследствии основавший Кыргызский каганат, имеет очень древнюю историю.

4. ГОСУДАРСТВО КАНГЮЙ



Рис. 2.2. Медная монета государства Кангюй. Окрестности Чача (Ташкент)

Государство Канглы или Кангха существовало в период со II в. до н.э. до III в. н.э. Его территория охватывала бассейн среднего течения Сырдарьи (Сейхун) и регион Западного Семиречья (Южный Казахстан). Оно известно также как государство Канг или Кангюй. Государство Кангюй, объединявшее оседлое и кочевое население Центральной Азии, состояло из пяти удельных владений – таких как Западное Семиречье, среднее течение Сырдарьи, Чач (Ташкент), Хорезм, Согд. Император хуннов Чжи-чжи совместно с правителем Кангюя боролся против Ханьского Китая. В эпоху государства Кангюй на территории, простиравшейся почти на тысячу километров от бассейна Сырдарьи до Иссык-Куля, появились десятки ранних городов Центральной Азии. Яссы (Отрар), Канка (Ташкентский оазис), Исфиджаб (Сайрам), Тараз и др. города превратились в самые ведущие культурные и торговые центры на северном ответвлении Шелково-

го пути. Правители Кангюй чеканили свои бронзовые монеты в Чачском (Ташкентском) оазисе.

Государство Кангюй некоторое время находилось под властью империи Азиатских хуннов. Китай, с целью предотвращения опасности и вторжения хуннов, постарался привлечь их союзников на свою сторону. В этих целях в 139 году до н.э. посол Чжан Цянь был направлен в западные регионы (в Центральную Азию). Чтобы спланировать общее нападение против хуннов путем создания общего альянса, в первый раз он встретился с представителями юэцжи (139–126 до н.э.), после этого – с усунями (119–115 до н.э.). Однако Кангюй и другие государства Центральной Азии не поддались этому искушению, и в результате цель китайцев не была достигнута.

Государство Кангюй, ослабевшее под влиянием внутренних распрей, в III столетии прекратило свое существование в результате вмешательства ряда княжеств (бейликов), расположенных в регионе. На территории, где прежде располагалось это государство, а именно в районе среднего бассейна Сырдарьи, с древних времен и по сей день живёт тюркское племя Канглы. Племя Канглы (Канг-эр Кангар), входящее в состав азербайджанцев, казахов, каракалпаков, кыргызов и узбеков, сегодня встречается даже среди якутов (кангар). Считается, что это племя связано своим происхождением с древним государством Кангюй.

5. ГОСУДАРСТВО ПАРКАНА (ДАВАНЬ)

Древнее государство Паркана (в китайских источниках – Давань), существовавшее со 2-й половины I тысячелетия до н.э. до первых веков н.э., занимало центральную и восточную часть Ферганской долины (территория современных Узбекистана и Кыргызстана).

Общее количество городов в Паркане доходило до семидесяти. Есть предположение, что столица государства – город Гуйшань (I в. до н.э.) был расположен на месте современного города Ош (Кыргызстан).

О позднем периоде истории Парканы (первые века н.э.) имеются лишь отрывочные сведения. Так, по некоторым предположениям, на рубеже I и II вв. н.э. Паркана оказалась под властью Кушанского государства.

Известно также, что в V в. н.э. территория Парканы была завоевана эфталитами, которые вторглись в Ферганскую долину из западной части Центральной Азии.



Рис. 2.3. Скульптура кушанов.
Дворец Халчаян (Южный
Узбекистан)

6. КУШАНСКАЯ ИМПЕРИЯ

Данное государство существовало в период II в. до н.э. – III в. н.э. Основатель – Куджула Кадфиз.

Его территория охватывала юго-западную часть Центральной Азии (древняя Бактрия/верховья Амударьи), Хорасан, историческую Северную Индию (часть Афганистана, Пакистан), Восточный Туркестан (нынешний СУАР КНР). Правители кушанов, первоначально носившие титул «ябгу», вели многолетнюю борьбу с Парфией и Сасанидским государством. Кушаны, подчинив себе северные земли Индии, взяли под свой контроль южное ответвление Шелкового пути. Они внесли свой вклад в расцвет всемирно известной культуры Гандхары (Пешавар/Пакистан). В северной части бассейна Амударьи ими были построены десятки городов, в которых создали самые яркие образцы буддийской культуры. Скульптурные изображения кушанов своим внешним видом напоминают древних тюрков.

Наибольшей известности Кушанская империя достигла в период правления царя Канишки. От его имени чеканились золотые и бронзовые монеты. Надписи на кушанских монетах сделаны на бактрийском письме, происходящем от греческого.

Абу Рейхан аль-Бируни (973–1048), говоря о кушанах, записывает имя их правителя Канишки в форме «Канык», и называет их древней тюркской династией.

Происхождение кушанов ученые связывают с племенами юэч-



Рис. 2.4. Золотая монета кушанского правителя Канишки



жей, которые кочевали в северо-восточных районах горной системы Тенгри-таг.

К III веку начался упадок Кушанской империи. Кушаны, соседствовавшие на западе (через Хорасан) с Сасанидской империей, сошли с исторической сцены в результате вмешательства этой династии.

Принявшие буддизм кушаны, наряду с индийской и греческой письменностью, использовали также так называемое «неизвестное письмо», напоминающее по форме тюркский битиг.

7. ИМПЕРИЯ ЕВРОПЕЙСКИХ ХУННОВ (ГУННОВ)



Это государство существовало в IV–V веках н.э. Первый известный правитель – Баламир. Территория основанного им государства охватывала Северный Кавказ, Северное Причерноморье и Восточную Европу. Воины хуннов, воюя против Римской империи, пересекли Балканский полуостров, добравшись до самой Франции. В то время, когда хунны вышли из Центральной Азии и пришли в Восточную Европу, т.е. во второй половине IV века, Северный Кавказ находился под властью аланов, а равнинами Северного Причерноморья владело германское племя готов.

Под предводительством вождя Баламира хунны вначале разгромили восточных (374 г.), а затем и западных готов (375 г.). Таким образом, военная мощь хуннов изменила места проживания различных народов, десятки племен сталкивались, вытесняя друг

друга с исконных земель. Северные провинции Римской империи оказались разорены. Началось «Великое переселение народов», затронувшее обширное пространство вплоть до Испании и изменившее этнический облик Европы. Хунны, пополнив свои ряды дополнительными силами аланов, готов и других германских племен, впервые весной 378 г. перешли реку Дунай и дошли вплоть до Фракии, не встретив сопротивления со стороны римлян.

В период самого могущественного хуннского правителя Атиллы (434–453) их государство



Рис. 2.5. Статуя Атиллы в Венгрии

Карта 2.2. Империя Европейских хуннов



превратилось в великую империю. Воспоминания об Атилле, сохранившиеся повсеместно вокруг границ его империи – в Италии, Галлии, германских землях, Британии, Скандинавии и во всей Центральной Европе, – породили легенды, передававшиеся из уст в уста на протяжении веков. Он стал одной из личностей, которым посвящали свои произведения писатели-романисты, художники и скульпторы, о ком написано множество книг.

Европейские хунны (гунны) в Восточной Европе заложили основу ряда политических объединений тюрков (болгары, авары, огуры) или родственных тюркам (венгры) племен. Известно, что они говорили на тюркском языке. Члены правящей семьи носили такие имена, как Карадон («черная одежда»), Мунжук («бусы» либо «флаг»); Атилла, Илек, Денгизик («дениз» – «море»), Ирнек, Айбарс, Октар, Арыкан (Арыкхан), Басык, Курсык, Атакам, Ешкам.

8. ГОСУДАРСТВО ЮЖНЫХ ХУННОВ

Существовавшее в период IV–V вв. государство Юго-Западных хуннов известно как Государство Хионитов. Его территория включала Бактрию (на юго-западе Центральной Азии), а также Хорасан и Северную Индию (Афганистан, Пакистан). Когда в III веке н.э., после распада империи Азиатских хуннов, значительная часть хуннов мигрировала на запад, в Восточную Европу, в это же время часть их, возможно, направилась на юго-запад, в междуречье Аму-дарьи и Сырдарьи.

К концу IV века н.э. хунны взяли под свой контроль Самарканд, позже они заняли регионы, подчинявшиеся Сасанидам, – такие, как Бактрия (Тохаристан) и Кабульская долина. Здесь хун-

Карта 2.3. Государство южных хуннов



Рис. 2.6. Печать Южных хуннов с бактрийскими надписями. Северный Афганистан

ны основали государство с центром в Тохаристане, и, достигнув больших успехов в борьбе против Сасанидов, также усилили свое присутствие в Северной Индии.

Начиная с этого периода в персидских (пехлевийских) источниках встречаются такие названия, как «спет-хион» («белые хунны») и «кармыр хион» («красные хунны»), а в древнеиндийских источниках – «хуна», «света хуна» («белые хунны») и «хара хуна» («красные хунны»). Упомянутые прототюркские племена позже сыграли важную роль в увеличении численности тюркского населения в Хорасане и Северной Индии.

Южные хунны, как и кушаны, чеканили монеты с надписями на бактрийском алфавите, использовали его также на своих печатях. На монетах встречается надпись «Ал-Хон», которая, возможно, означает и древнетюркское выражение «Кызыл Хун» – «красные хунны» («ал» – «красный»). Известно, что у древних тюрков четыре стороны света условно обозначались четырьмя основными цветами: ак – «белый, Запад», кёк – «голубой, небо, восток», кызыл – «красный, юг», кара – «черный, Север».

9. ГОСУДАРСТВО БЕЛЫХ ХУННОВ (ЭФТАЛИТОВ)



Данное государство существовало в период IV–VI вв. н.э. Территория этого государства включала юго-западные окраины Центральной Азии (древняя Бактрия), Хорасан, Северную Индию и юго-западную часть Восточного Туркестана. Этот народ в византийских источниках называется «эфталитами», в



произведениях на арабском и персидском языках – «хайтал», а в китайских летописях – «йе-да» или «йен-та».

Эфталиты или белые хунны – фактически, продолжение южных хуннов. В византийских и китайских источниках белые хунны также упоминаются как «хунны». В период власти Эфталана, существенно улучшившего систему управления государством, они стали называться «эфталитами». Как и южные хунны, они тоже одержали ряд побед над Сасанидами (Иран), контролировали Северную Индию и Кабульскую долину.

Известно, что у эфталитов использовались такие древнетюркские титулы, как «ябгу», «тегин», «тархан». Имена их правителей – Тораман, Михирагула, Кюнхан, Низек Тархан – по звучанию напоминают как тюркские, так и персидские.

В византийских источниках, относящихся к средневековью, среди тюркских племен Северного Кавказа упоминаются такие собственные имена, как Абдель и Эфтал. В китайских же источниках упоминается тюркское племя Йе-да (эфталиты), населявшее юго-западные склоны Алтайских гор. Это еще раз подтверждает тот факт, что эфталиты (или белые хунны) происходят от хуннов, и что их первоначальной прародиной является Центральная Азия. Кроме того, в указанных источниках говорится о народе Аваров, проживавшем в государстве Эфталитов. Административный центр эфталитов на территории современного Афганистана в источниках упоминается как Варвалик («город аваров»). По всей видимости, авары – это другое название эфталитов, либо одно из их племён.

Согласно арабским источникам, в которых эфталиты упоминаются как хайтал или хафтал, они на протяжении длительного времени сохраняли свое политическое влияние в таких ключевых регионах Афганистана, как Кабул, Газна и Кандагар. Потомки эфталитов, успешно воевавшие против индийцев и арабов, – абдалы, халаджи, карлуки и тюрки-кенжине – вплоть до средних веков присутствовали на политической сцене.

В средневековье потомки белых хуннов составляли вооружённые силы тюркских династий на территориях Индии, Афганистана и Ирана.



Рис. 2.7. Документ периода эфталитов, написанный на бактрийском языке. Северный Афганистан

Карта 2.5. Империя жуужаней



10. ИМПЕРИЯ ЖУЖАНЕЙ

Упомянутое государство существовало в период V–VI вв. Его территория охватывала северо-восточную часть Центральной Азии (Монголия, Алтай, северо-восточная часть Восточного Туркестана, Джунгария). Китайцы называли их жуань-жуань, тюрки – апар. Преобладает точка зрения, согласно которой жуань-жуани, находившиеся в дружеских отношениях с эфталитами, происходят от аваров.

Как известно, этноним «авар» как племенное название имелся и у эфталитов. Именно поэтому существует точка зрения, согласно которой основатели обоих государств происходят из одного рода.

Жуань-жуани, одержавшие ряд побед над Китаем, смогли подчинить себе также такие тюркские племена как юэбань и гаоче. Кроме того, вассальную зависимость от них признали города-государства Восточного Туркестана. В период существования этого государства, в состав которого входили различные тюркские и монгольские племена, впервые титул «каган» был принят правителем Шелуном.

Государство Жужаней в первой половине VI века стало империей, которая охватывала территории Монголии, Северного Китая и дальше, вплоть до Кореи. В 552 году находившиеся у них в подчинении тюрки племени Ашина положили конец владычеству жужаней. После этого племена жужаней мигрировали в западном направлении. Предполагается, что образовавшееся впоследствии в Восточной Европе Аварское ханство (VI - нач. IX в.) было создано именно ими.

11. ЭКОНОМИКА И КУЛЬТУРА В ЭПОХУ ХУННСКИХ ИМПЕРИЙ И ПОСЛЕДУЮЩИХ ТЮРКСКИХ ГОСУДАРСТВ

В этот исторический период тюркские династии управляли народами различных религий, верований и культур, руководствуясь принципом толерантности. На евразийском пространстве жили народы с различными языками и культурами: тюркские, монгольские, тунгусские, кетские, самодийские народы, китайцы, тохары, иранцы (согдийцы, бактрийцы, хотанцы), народы Индии и Кавказа, в том числе славяне, финно-угры и др. Большинство этих народов говорило на языках алтайской (тюрки, монголы, тунгусы) и индоевропейской (тохары, иранцы, индийцы, славяне) языковых семей. Поскольку эти племена и этносы в течение длительного времени жили в одной политической системе, со временем в их культуре появилось много общего.

В течение этого периода предки тюрков жили преимущественно в степных и лесных районах. В их жизни велика была роль лошадей. На обширных пастбищах, простирающихся между горами Алтая и Тенгри-тага, хунны пасли многочисленные табуны лошадей, отары овец и крупный рогатый скот, а также занимались выращиванием зерновых культур.

Хунны придавали большое значение вопросам воспитания в соответствии с условиями своего времени; они воспитывали свою молодежь таким образом, чтобы молодые люди могли реализовывать потребности общества. Поскольку хуннское общество постоянно существовало в состоянии готовности к войне, хунны уделяли большое внимание воинскому искусству. Считалось необходимым, чтобы дети вырастали хорошими воинами. Еще до того как сесть на коня, дети садились верхом на овец, охотились на птиц и мышей. Достигнув определенного возраста, они начинали принимать участие в конных скачках, и вырастали умелыми наездниками, хорошо владеющими оружием.

Следует также отметить, что в тюркском обществе не существовало социального расслоения. Например, никто не мог быть рабом, кроме чужаков, захваченных на войне.

Северный маршрут Великого Шелкового пути, проходивший из Восточной Европы до Китая, Сибири и Дальнего Востока, находился под контролем и защитой хуннов, что способствовало экономическому и культурному развитию Центральной Азии. Благодаря этому маршруту, хунны стали проводниками культур-

ного взаимодействия между такими странами и регионами как Китай, Индия, Иран, Восточная Европа, Северная Азия.

Государство Кангюй включало в свой состав кочевые и оседлые народы, проживавшие на территории от бассейна Аральского моря до самого Семиречья. В этот период истории в благоприятных для земледелия регионах, простиравшихся от бассейна Сырдарьи до рек Талас и Чу, начали появляться первые большие города – такие как Чач (Ташкент), Отрар, Исфиджаб (Сайрам), Тараз. На юге Центральной Азии и в Северной Индии, находившихся под властью Кушанской империи и южных хуннов (хионитов, белых хуннов, эфталитов) жили оседлые народы, занимавшиеся в основном земледелием.

Такие города как Бактра (Балх), Бухара, Пайкент, Нахшеб, Мерв, Термез, Кашгар, Хотан, Кабул стали центрами торговли и культуры.

В рамках государств Южных хуннов и Эфталитов в северной Индии (часть Афганистана, Пакистан) и на юго-западе Центральной Азии тюркская, персидская и индийская культуры находились в тесном взаимодействии. Примером этому может служить тот факт, что представители правящего класса, проявляя уважение к местным верованиям, строили буддийские храмы, отражали буддийские традиции в скульптуре, украшении дворцов и других видах изобразительного искусства.

В целом, толерантное отношение к различным этносам и религиям было характерно для тюркской культуры. Вера в Бога Тенгри, религия древних тюрков, по мнению многих специалистов, также была очень близка к монотеистическому пониманию, что облегчило принятие тюрками ислама в более поздний период.

ВОПРОСЫ ДЛЯ ОЦЕНИВАНИЯ

1. Какие государства существуют сегодня на территории бывшей империи хуннов?
2. Какое влияние оказала география проживания тюрков на тюркскую культуру?
3. Какие победы одержал Атилл в Восточной Европе?
4. Какие регионы включали в свой состав государства Хионитов и Эфталитов?

III

РАЗДЕЛ

ТЮРКСКИЕ КАГНАТЫ

ОСНОВНЫЕ ТЕМЫ

1. КОК-ТЮРКСКИЙ КАГНАТ
2. АВАРСКИЙ КАГНАТ
3. ХАЗАРСКИЙ КАГНАТ
4. ТЮРГЕШСКИЙ КАГНАТ
5. УЙГУРСКИЙ КАГНАТ
6. УЙГУРСКОЕ ГОСУДАРСТВО КОЧО
7. ГОСУДАРСТВО КАРЛУКСКИХ ЯБГУ
8. КЫРГЫЗСКИЙ КАГНАТ
9. ГОСУДАРСТВА КИМАКОВ И КИПЧАКОВ
10. СОЦИАЛЬНАЯ, ЭКОНОМИЧЕСКАЯ И КУЛЬТУРНАЯ ЖИЗНЬ ДРЕВНЕТЮРКСКИХ ГОСУДАРСТВ



1. КОК-ТЮРКСКИЙ КАГАНАТ



Это государство известно как первая империя в Центральной Евразии, существовавшая в период 552–744 гг. Государство было основано в 552 году братьями Бумыном и Истеми из тюркского племени Ашина, кочевавшего в юго-западных отрогах Алтая. Верховный правитель носил титул каган. Границы государства протянулись от Дальнего Востока до северного Причерноморья, от Южной Сибири до Хорасана и Северной Индии. Империя воевала за сферы влияния с Китаем, Византией и Сасанидским Ираном. Под ее властью, наряду с десятками племен и родов Центральной Азии, находились также свыше 20-и оазисных государств, располагавшихся в Восточном Туркестане, в бассейне рек Амударьи и Сырдарьи, в Хорасане и Северной Индии. Главными административными центрами были местность Отюкен (в современной Монголии), а также города Суйаб и Тараз (Семиречье), Джабгукет и Хатункет (Ташкент), Эк-Таг и Бешбалык (Восточный Туркестан).

Тюркская империя является вторым по величине тюркским государством в Центральной Азии, образованным после империи Азиатских хуннов. Именно в это время слово «тюрк» впервые было использовано в качестве названия государства. По сведениям источников VII века, во времена каганата название «Туркестан» начало использоваться как название обширного пространства от Волги и Хорасана до Китая. Иначе говоря, во времена Тюркского каганата это название использовали применительно к Центральной Азии и близлежащим территориям.

В Тюркском каганате были такие известные и могущественные правители, как Бумын-каган (552–553), Муган-каган (553–572), Истеми-ябгу (568–576), Кутлук Эльтериш-каган (682–692), Капаган-каган (692–716) и Бильге-каган (716–734). Во времена правления Муган-кагана и Истеми каганат достиг вершины своего могущества. В 682–725 годах Тоньюкук, служивший визирем (айгучы) у трех каганов, военачальник Кюльтегин (ум. 731), а также ряд других выдающихся людей внесли большой вклад в укрепление государства.



Рис. 3.1. Часть бюста Кюльтегина.
Монголия

Государство состояло из двух крыльев – Восточно-Тюркского каганата (552–630; 682–744) с центром в Отюкене (долина реки Орхон, Монголия) и Западно-Тюркского каганата (568–740) с центром в Жетысу (Семиречье).

Потомки Бумын-кагана под именем Восточных Тюрков управляли Южной Сибирью, Монголией, Дальним Востоком и Северным Китаем. В долине реки Орхона в местности Отюкен, которая считалась священной у древних тюрков, установлен ряд камней (битиг-таш) с надписями Тоньюкука, Бильге-кагана и Кюль-тегина, содержащими обращения к тюркскому народу (Тюрк Будун). В этих надписях утверждается, что различные тюркские племена должны сохранять единство, и что только благодаря единству смогут они существовать как народ и сохранить Бенгу Эль – «Вечный Эль (страна и народ)».

Потомки Истеми-ябгу под именем Западных Тюрков владели той частью империи, которая простиралась от Алтайских гор до Северного Причерноморья, от Яика (Урала) и Итиля (Волги) до Северной Индии. Поскольку управление государством в регионе Жетысу (Семиречье) осуществлялось десятью союзными тюркскими родами, официальным названием Западно-Тюркского каганата стало Он Ок («десять стрел»). Западно-Тюркский каганат печатал свои бронзовые монеты в Чаче (Ташкент). На этих монетах согдийским алфавитом были написаны имена правителей «Тюрк-каган» (этно-политическое название), «Тарду каган», «Тун джабгу-каган», а также такие титулы, как «джабгу», «джабгу-каган» и «каган».

Тюрки поддерживали связи с такими крупнейшими царствами той эпохи, как китайские династии Суй и Тан, Византийская империя и Сасанидский Иран. Каганат иногда поддерживал с ними мирные отношения, иногда воевал и, как правило, одерживал победы. На некоторое время он подчинил себе китайскую




Рис. 3.2. Всадники тюрков. Найдено в северо-западном Китае. Музей Митох. Япония



Рис. 3.3. Древнетюркский кобыз из кургана Кара-Каба, VII–VIII вв. н.э. Алтай, Казахстан



Рис. 3.4. Монета Западно-Тюркского каганата с титулом «ябгу». Ташкент. Конец VI века

династию Суй, в этот период из китайской столицы отправляли к каганам китайских принцесс в качестве невест. С Сасанидами Тюрки первоначально находились в дружеских отношениях, однако после того как персы устроили поджог шелковых товаров, которые везли тюркские купцы, началась война. Армия Тюрков продвинулась до Герата (Афганистан) и Исфахана (Иран). Взаимоотношения каганата с Византией, как правило, были достаточно мирными.

Два государства обменивались посольствами и Сасанидского Ирана. В период правления ябгу Истеми и его внука Тун ябгу-кагана послы Тюркского каганата постоянно ездили в столицу Византии – Константинополь (Стамбул). На протяжении короткого периода Крым и земли Азербайджана также входили в состав Тюркского каганата. В относившемся к владениям Западно-Тюркского каганата междуречье Амударьи и Сырдарьи, а также на близлежащих землях в VII–IX вв. были образованы такие династии, как чачские/ташкентские тегини, ферганская династия Ашина, династии тохаристанских ябгу и кабульских тегин-шахов. Их происхождение восходит к династии Ашина. В этот период Тюркского каганат также владел землями Дихистан, Горган и Мерв (нынешний Туркменистан), которые находились к северо-востоку от Каспийского моря.



Надпись Кюль-тегина

Когда были сотвореныверху голубое небо, а внизу темная земля, между ними были сотворены люди. Над людьми воссели мои предки Бумын-каган и Истеми-каган. Воссев, страну и обычаи тюркского народа сохранили, упорядочили.

Небоподобный, неборожденный тюркский мудрый каган, я ныне (в это время) сел (на царство). Мою речь слушайте до конца (полностью): следующие за (мною) мои младшие родичи, мои сыновья, союзные мне племена (и) народы, (стоящие) справа беки шад и апа, (стоящие) слева беки, тарханы (и) приказные беки, отуз татар..., народ (и) беки токуз-огuzов, эту речь мою слушайте хорошенько, крепко ей внимайте!

Вперед, вплоть до солнечного восхода, направо, вплоть до полудня, назад, к солнечному закату, налево, вплоть до полуночи, – там, внутри (этих пределов), находящиеся народы все мне подвластны!..

Рис. 3.5. Надпись Кюльтегина.
Долина р. Орхон, Монголия

Если тюркский каган сидит в Отюкенской черни, то у государства нет стеснений (забот). На восток, до Шантунгской равнины, я прошел с войском, немного не дошел до моря. На юге, вплоть до «девяти эрсенов» [название родов], я прошел с войском, немного не дошел до Тибета. На западе, через реку Йенчу [Сырдарья] переправясь, до Железных ворот я прошел с войском, на севере, до страны Йир-Байырку, я прошел с войском.

Эргин М. Орхонские памятники. Стамбул, 2013, стр. 12, 14

НАДПИСЬ ТОНЬЮКУКА

Для тюркского Бёгю-кагана... Для тюркского Бильге-кагана... Капаган-кагана... Ночью не имея сна, днем не имея покоя, проливая свою красную кровь, заставляя течь свой черный пот, труды (и) силы отдавал ему я, и я же сам посылал подвижные отряды в далекие набеги.

Я увеличил количество дозоров, я приводил покоренных врагов. Мы с моим каганом водили войско в поход. Да будет милостиво небо! К этому тюркскому народу я не приводил одетых в панцири врагов, не заставлял бежать клейменных коней.

Если бы Ильтериш-каган не выигрывал битвы и не приобретал богатство, и вслед за ним если бы я сам не выигрывал битвы и не приобретал богатство, ни государства, ни народа не существовало бы. Так как он выигрывал битвы и приобретал богатство, так как вслед [за ним] я сам выигрывал битвы и приобретал богатство, и государство стало государством, и народ стал народом.

Сам я стал старым, стал великим. Если бы в какой-нибудь земле у народа, имеющего кагана, оказался (в советниках) такой (человек) как я, (то) что за горе имел бы (этот народ)? Я приказал написать (это) для народа тюркского Бильге-кагана, я, мудрый Тоньюкук!

*Эргин М. Орхонские памятники.
Стамбул, 2013, стр. 42*



Рис. 3.6. Надпись Тоньюкука. Долина р. Орхон, Монголия

Согласно этим текстам, взятым из Орхонских надписей, что должен делать правитель, чтобы государство было сильным?

Предание об Эргенеконе

В произведении «Джами-ат-таварих», написанном Фазлуллахом Рашидаддином в XIV веке, в разделе «История тюрков и монголов», а также в произведении «Шеджере-и тюрк» Абу-ль-гази Бахадура приводится такое предание, напоминающее легенду о происхождении тюрков из китайских летописей:

«Во время правления Иль-хана из рода Огуз-хана вражеский правитель Севиндж-хан начал войну. Враги убили всех людей в стране Иль-хана. Спаситься бегством удалось только маленькому сыну Иль-хана Кыяну, его жене Нюкюз, а также его племяннику. Следуя по пути диких овец, они добрались до прохода на высокой горе. Это место называлось «Эргене Кон», что означает «залежь руды».

Четыре столетия спустя их стало так много и их стада так размножились, что они не вмещались в Эргенекон. А место, где находился проход, через который их предки туда пришли, оказалось забытым. Один кузнец сказал, что если расплавить железную часть горы, путь может открыться. Тогда они сложили дрова и уголь туда, где гора состояла из железа, и зажгли огонь. Железо расплавилось, и открылся проход, через который мог пройти груженный поклажей верблюд. Тюрки из рода Иль-хана с новыми силами вернулись на свою родину и отомстили за своих предков. А день, когда они вышли из Эргенекона, стали каждый год отмечать как праздник в начале весны.

Туран О. Идеология Тюркского мирового господства. Стамбул, 2014

Что на самом деле символизирует событие, о котором рассказывается в эпосе «Эргенекон» (об открытии прохода через железную гору)? Изучите этот вопрос.

2. АВАРСКИЙ КАГАНАТ



Это государство существовало в VI–IX вв.. Империя аваров возникла в результате смешения оставшихся в Восточной Европе хуннских племен с другими тюркскими родами, пришедшими из Центральной Азии. Основатель государства – Баян-каган. Границы Аварского каганата охватывали бассейн среднего течения Дуная, Трансильванию, Панонию (старое название Венгрии) и Карпаты. Авары вели успешные военные действия против Византийской империи, подчинив себе целый ряд германских и славянских племен.

Основатели Аварского каганата, скорее всего, состояли в родстве с жуань-жуанями (V–VI вв.) и белыми хуннами (эфталитами). В частности, племенное название «авар» встречается в источниках, относящихся к указанным двум государствам.

Некоторые источники того времени также подтверждают факт прихода аваров из Центральной Азии и их происхождение от хуннов. В период господства Аварского каганата в Восточной Европе возросло влияние тюркской культуры. Этот период сыграл важную роль в формировании народов, проживавших на территориях современных Венгрии и Австрии, а также на юго-западе Германии.



Рис. 3.7. Золотая посуда. Сокровища Сент-Миклоша. Аварский период. Венгрия

В частности, этот исторический период особо важен для венгерского народа, который сформировался в результате многовекового смешения мажарских племен и тюркских народностей.

В результате археологических раскопок в Венгрии и в соседних с ней регионах было обнаружено большое количество образцов материальной культуры, относящихся к эпохе Аварского каганата. Найденные предметы золотой и серебряной посуды изготовлены в центральноазиатском тюркском стиле (например, сокровища из Надь Сент-Миклоша). Примечательно, что на этих предметах имеются надписи, сделанные алфавитом, близким к древнему тюркскому письму.

3. ХАЗАРСКИЙ КАГАНАТ

Это государство существовало в VII–X вв. Основано представителями той ветви рода Ашина, которая правила западными тюрками. Центральные территории – Нижнее Поволжье и северо-западное побережье Каспия. Столицы – города Ханбалык или Семендер (на территории современного Дагестана) и Итиль.



Его столицей в разные периоды были исторический Ханбалык (Семендер, Дагестан), Итиль, Беленджер и Саркел.

На пике своего могущества Хазарский каганат владел территориями, которые простирались от Северного Причерноморья

Карта 3.2. Хазарский каганат



до Аральского моря, от Азербайджана до Уральских гор. На его территории проживали различные тюркские, славянские, кавказские, иранские и другие этносы (такие как мадьяры). Приблизительно трехвековое господство Хазарского государства в упомянутых степных регионах Западной Евразии послужило еще большему увеличению численности тюркского населения в этом регионе. Особенно важную роль Хазарский каганат сыграл в процессе формирования таких народов, как азербайджанские тюрки, кумыки, карачаевцы и балкарцы, а также крымские тюрки.

И.Кафесоглу отмечает, что Хазарское государство с его мощной армией на протяжении VII–IX вв. обеспечило целую эпоху «Хазарского мира», в которую в Восточной Европе царили мир и безопасность.

На его обширной территории совместно проживали мусульмане, христиане, и удеи и приверженцы старой тюркской религии. Правящая верхушка каганата приняла иудаизм. В арабских источниках особо отмечается, что хазарские каганы справедливо управляли своей страной. Согласно утверждению арабского историка Масуди, в стране имелось семь главных судей. Из них двое рассматривали дела мусульман, двое – христиан, двое – иудеев, и один – приверженцев старой тюркской религии тенгрианства, а также русов. Каганы не вмешивались в дела религии, и в городах Хазарии обряды всех религий совершались свободно. Благодаря продуманной политике по отношению к различным этносам и религиозной толерантности, хазары смогли построить в Восточной Европе империю, просуществовавшую более трехсот лет, и успешно защищать ее. Хазарская культура повлияла на культуру таких народов, как русские и венгры. После того как хазары в имперский период распространились на чрезвычайно широкой территории, они утратили единство религии, языка и культуры.

Сегодня археологи находят древнетюркские культурные памятники в развалинах старинных городов на Северном Кавказе, а также в бассейнах рек Кубани и Дона. Это керамические и металлические изделия с тюркскими руническими надписями, каменные изваяния, различные произведения искусства из золота и серебра, относящиеся к периоду Тюркского и, особенно, Хазарского каганатов. Живые следы этого периода по сей день сохраняются в культуре карачаевцев, балкарцев, кумыков и других тюркских народов Северного Кавказа.

В частности, ярким примером этому может служить тот факт, что среди карачаевцев и балкарцев сохранились предания о Тейри (Тенгри) и Умай-Эне (древнетюркская богиня Умай), как о верованиях, относящихся к доисламскому периоду.

4. ТЮРГЕШСКИЙ КАГНАТ

Это государство возникло в качестве преемника Западно-Тюркского каганата и существовало в 699–766 гг. н.э. Оно было основано Учжеле (Йюзлюг) каганом (699–705) из племени тюргеш, которое входило в состав Западно-Тюркского племенного объединения Он Ок. Столицей Тюргешского каганата был город Суйаб. Границы каганата включали в себя Семиречье и его окрестности. Наиболее известным правителем был Сулукаган (715–738). Каганат сохранил свое влияние над оазисными владениями, ранее



Рис. 3.8. Каменное изваяние, относящийся к периоду древнетюркских каганатов. Окрестности Жайсана (Казахстан)

Карта 3.3. Тюргешский каганат





Рис. 3.9. Тюркские вельможи. Вид стены дворца Пенджикент. Таджикистан

зависевшими от западных тюрков. Тюркешские правители чеканили бронзовые монеты с надписью «монета могучего Тюркеш-кагана» на согдийском алфавите.

Тюркеши неоднократно успешно воевали с китайцами и арабами. Союзником тюркешей был Кыргызский каганат.

В битве в местности Атлах в Таласской долине (751 г.) между арабами и китайцами при поддержке арабов со стороны тюрков-карлуков, китайское войско было разбито. Это событие имело огромное значение, в результате ислам получил свое широкое распространение в Центральной Азии. Победа в Таласской битве ослабила китайское влияние в Центральной Азии. Одними из первых, кто принял ислам, были тюркские племена в Хорасане и Мавераннахре, а затем он стал быстро распространяться среди тюрков, проживавших на землях Хазарского каганата и Волжской Булгарии.

5. УЙГУРСКИЙ КАГАНАТ



Уйгурский каганат, созданный одним из древнетюркских этносов – уйгурами, и существовавший в VIII-IX веках, был преемником Восточно-Тюркского каганата. Политическим центром каганата был город Ордубалык, расположенный в Отыкене. В состав государ-

Карта 3.4. Уйгурский каганат



ства входили земли Монголии, Дальнего Востока, Южной Сибири и Северного Китая. Основателем каганата был Кутлуг Бильге Кюль-каган.

Уйгурский каганат вел успешные военные действия против Китая, подчинив себе племена монгольского и маньчжурского происхождения.

В истории Уйгурского каганата прославились такие правители, как Баян-чур (747–759), Бёгю-каган (759–780) и Бага Тархан (780–789). В период правления Бёгю-кагана усилилось влияние каганата на Китай, тюркские торговцы получили возможность свободно вести торговлю в китайской столице.

При Бёгю-кагане широко проповедовалось манихейство. В городе Орду-Балыке был построен храм Мани. В период Уйгурского каганата использовалась письменность, написанная тюркским руническим и древнеуйгурским алфавитом (на основе согдийского). Написанные тюркским битигом памятники Шинэ-Усу (Баян-чура) и в Орду-балыке повествуют об истории Уйгурского каганата. Впоследствии уйгуры вместо древнетюркской письменности стали пользоваться уйгурским алфавитом, разработанным на основе согдийского письма. На этом алфавите писцы, известные в средневековых источниках как «тюрк битикчилери» («тюркские писцы»), оставили большое количество произведений.

Уйгурское государство Кансу (Канчоу). После распада Уй-гурского каганата часть уйгуров пришла в область Ганьсу на северо-западе современного Китая, и образовала здесь Уйгурское государство Кансу. Уйгуры воссоздали свою государственность не только в Ганьсу, но также в Турфанском оазисе (государство

Кочо). Уйгуры Кансу вели торговлю с Китаем. В 940 году они стали подданными киданей (кара-китаев), владевших северным Китаем, затем тангутов, а впоследствии признали власть монголов во главе с Чингис-ханом (1226 г.).

6. УЙГУРСКОЕ ГОСУДАРСТВО КОЧО

Это государство существовало с IX века до XIII столетия, когда оно оказалось под властью монголов. Оно было создано племенами – выходцами из Тюркского и Уйгурского каганатов, и включало в себя такие регионы Восточного Туркестана, как Турфан и Кумул. Сюда также входила территория Дуньхуан (северо-западный Китай). Основателем государства был Пань тегин.

В этом государстве была создана культурная среда, где наряду с древнетюркской культурой получили развитие манихейство и буддизм. Уйгурское государство Кочо оставило после себя буддийские храмы, настенную живопись, статуи, эпиграфические памятники на древнетюркском, согдийском и пехлевийском языках. Под влиянием смены религии целый ряд тюркских племен стал быстро переходить к оседлому образу жизни. С целью приобщения населения к новой религии уйгурская элита выпускала большое количество книг. При издании этих книг начали применяться печатные формы, которые могут считаться зачатком типографии.

Это государство, имевшее оседлую культуру, существовало 500 лет. В результате слияния ценностей манихейства, буддиз-



Рис. 3.10. Картины, относящиеся к эпохе Уйгурского государства Кочо

ма и христианства, а также особенностей китайской, местной тохарской и древнетюркской культуры возникла яркая и высоко-развитая культура. Китайские торговцы и беженцы, находившие убежище на протяжении столетий в Уйгурском государстве Кочо, а также персидские и согдийские торговцы, прибывшие сюда из Передней Азии, Ирана и юго-западных приграничных регионов Центральной Азии, внесли свой вклад в развитие этого государства. Это подтверждают и многочисленные рисунки, начертанные на стенах древних пещер, где наряду с местными тюрками и тохарами, также изображены люди из Китая, Согда, Передней Азии и Индии. То, что они изображены все вместе, с присущими этим народам особенностями традиций, одежды и другими деталями культуры, может служить яркой иллюстрацией толерантности этого государства.

7. ГОСУДАРСТВО КАРЛУКСКИХ ЯБГУ

Государство Карлукских ябгу существовало в VII–IX вв., его основу составляли тюрки-карлуки. Первоначально они жили на Орхоне (Монголия), Алтае и Тарбагатае (Восточный Казахстан). Затем, переселившись на юго-запад, в 766 году покончили с властью Тюргешского каганата в Семиречье и создали собственное государство («ябгулук» – государство, правители которого носили титул «ябгу») с центром в Таразе (Талас).

Карлукские города Тараз и Суйаб выполняли роль административных, экономических и культурных центров. В этот период в городах Семиречья увеличилось число тюрков-мусульман.

Поскольку в это время в восточной части Центральной Азии существовал Уйгурский каганат, государство Карлукских ябгу не смогло подняться на уровень каганата.

В середине VIII века происходит усиление и укрепление владчества карлуков в Семиречье. Об этом свидетельствуют медные монеты, найденные в развалинах старого города в Семиречье, где имеются надписи «Карлук-каган» на согдийской письменности.



Рис. 3.11. Медная монета с титулом «Карлук-каган». Семиречье. VIII–IX века

8. КЫРГЫЗСКИЙ КАГАНАТ



Рис. 3.12. Кыргызский каган Барсбек

В VI в. кыргызы воссоздали свое государство в верховьях Енисея. Однако в 555 г. они попали в зависимость от Тюркского каганата. После его распада в 630 г. кыргызы вновь становятся независимыми. В 648 г. они отправили свое первое посольство к китайскому правительству.

В конце VII – начале VIII вв. во главе кыргызов встал сильный лидер Барсбек. После того, как тюрки вновь обрели независимость, кыргызы находились под их властью. При этом во главе каганата остался кыргызский каган, и он постепенно набирал силу. В 20–30-е гг. VIII века была восстановлена независимость Кыргызского каганата.

В 840 г. кыргызы нанесли поражение Уйгурскому государству в Отюкене, в результате чего возникло могущественное государство – Великий Кыргызский каганат. Этот период стал высшей точкой политического могущества, военного искусства енисейских кыргызов. Ученые-историки называют этот период «эпохой Кыргызского каганата», а также звездным часом кыргызской истории. Территория Великого Кыргызского каганата в 840–924 гг. простиралась от западных пределов Маньчжурии до гор Тенгри-тага.



Рис. 3.13. Надпись из Суджийн Даван (Монголия) со словами:
«Я – кыргыз, сын кыргыза...»

Надпись Суджийн Даван (Е 47), оцененная учеными как относящаяся к Енисейским надписям по своим палеографическим, языковым и содержательным свойствам (несмотря на ее нахождение на территории Монголии), была обнаружена в 1900 году Г.И. Рамstedтом, в местности вблизи горы Суджийн Даван. В этой надписи, воздвигнутой в память о человеке по имени Буйла Кутлуг Йарган, который был «буйруком» (министром) правителя Кутлуг Бага Таркан Оге, этот человек указывает на свое происхождение словами «Я – кыргыз, сын кыргыза», рассказывает о своих подвигах и богатствах, а также завещает своим сыновьям служить государству. Считается, что эта стела с надписью, состоящей из 11 строк, была воздвигнута в середине IX века, во времена Кыргызского каганата.

Он имел значительное влияние на Великом Шелковом пути и поддерживал связи с рядом других стран, прежде всего, с Танским Китаем. Данный период стал эпохой подъема кыргызской культуры. События этой эпохи упоминаются в эпосе «Манас» – одном из величайших произведений тюркской культуры, редком по объему и по богатству содержания. В это время у кыргызов широко распространяется письменность – тюркский битиг. Происходит расцвет металлургии. Оружие, поясная и сбруйная фурнитура, посуда и украшения из золота и серебра достигли высокого разнообразия, стали ориентиром для других кочевых культур.

По данным китайских летописей касательно Южной Сибири, во времена Кыргызского каганата развивалось сельское хозяйство. В эпоху Кыргызского каганата был построен ряд городов.

Каганат обменивался посольствами с Китаем, Тибетом и другими государствами. Эти отношения были отражены в нескольких тюркских письменных источниках, найденных в районе Енисея (Южная Сибирь).

В X в. начинается ослабление Великого Кыргызского каганата и его раздробление на мелкие владения. В XIII веке кыргызы были покорены монголами. Часть кыргызов осталась жить в Южной Сибири, другая часть переселилась на юго-западную часть Алтайских гор, а также в северо-западные районы Тенгри-тага несколькими волнами в период между IX-XIII вв.



Рис. 3.14. Алтын-кольская надпись. Эпоха Кыргызского каганата.

Карта 3.5. Великий Кыргызский каганат



9. ГОСУДАРСТВА КИМАКОВ И КИПЧАКОВ (КЫПЧАКОВ)

Государство Кимаков было основано проживавшими на Западном Алтае и в регионе на северо-востоке от озера Балхаш тюркскими племенами кимаков в период IX–X вв. Оно граничило на юге и юго-западе с государствами Карлукских и Огузских ябгу, на северо-востоке – с Кыргызским каганатом. В это время в Центральной Азии получает расцвет городская жизнь, а на маршруте Шелкового пути, идущем на Алтай и в Сибирь, оживилась международная торговля, в частности, торговля мехами. Тюрки-кимаки продолжали присущие тюркскому каганату древнетюркские традиции государственности. В этот исторический период мусульманские торговцы, направлявшиеся в Сибирь и на Дальний Восток, проходили через страну кимаков.

Арабские и персидские географы, которые путешествовали в северные страны вместе с торговыми караванами, оставили множество сведений о кимаках. Согласно их описаниям, несмотря на проживание в холодных, суровых климатических условиях, уровень культуры кимаков был очень высоким, у них были города и селения.

Что касается Кипчакского (Кыпчакского) государства, в XI–XIII веках оно владело определенной частью Евразийских степей, т.е. территорией современного Казахстана и сопредельными землями. После того как ослабел Кимакский каганат, власть на его территории перешла в руки кипчаков, которые, начиная со 2-ой четверти XI века, заняли место огузов между Аральским и Каспийским морями. Вместо термина «Мафазату-ль-Гуззия» («Огузская степь») стало использоваться название «Дешт-и Кипчак» («Кипчакская степь»). К середине XI века многочисленные кипчакские племена перешли Итиль (Волгу) и направились на запад. После этого они вторглись на территорию Византии и Болгарии, и в 1071–1080 гг. достигли берегов Дуная.

Некоторые кипчакские племена вместе с другими тюркскими родами начали распространяться в Малой Азии. Таким образом, племена, проживавшие в XI–XII вв. на огромной территории, протянувшейся на многие тысячи километров от Алтая до Карпат и Дуная, стали называться кипчаками (кыпчаками).

Однако на таком обширном пространстве существовало не одно централизованное государство, а целый ряд кипчакских ханств. Среди кипчакских ханств наибольшим влиянием пользовалась династия Иль-Бёри. Из правителей этой династии в исторических источниках упоминается имя Абар-хана.

К концу XI века кипчаки, как и прежде, господствовали на Мангышлаке и восточном побережье Каспийского моря. В 1096 году союз кипчаков, предположительно управлявшийся династией Иль-Бёри, под предводительством Улуг-хана совершил поход на Хорезм. Однако сельджукам удалось заставить их отступить обратно на Мангышлак.

История кипчакских княжеств закончилась с завоеванием этой территории войсками Чингис-хана. Впоследствии местные кипчакские племена, смешавшись с рядом тюрко-монгольских племен, вошли в состав Золотой Орды и других государств, управлявшихся чингисидскими династиями, и таким образом сыграли важную роль в политической и культурной жизни региона. Византийцы называли кипчаков кунами, куманами, а русские – половцами. Ряд кипчакских родов во главе с племенами токсоба и бурджоглу перекочевали из степей Южной Руси и Причерноморья к границам Византии, т.е. до Восточной Европы. Среди этих кипчаков находились также тюрки огузского корня, упоминающиеся в византийских источниках как узы, а в древнерусских летописях как торки (т.е. тюрки). Они создали свои собственные политические образования на территории современной Украины.

Часть этих узов и торков, проживавших среди западных кипчаков, как и некоторые другие тюркские роды, со временем ассимилировалась среди славянского населения на территории современной Украины и прилегающих регионов. Другая же их часть поступила на службу к византийским императорам в качестве наемных войск. Позже, во время сельджукско-византийских войн,

Карта 3.6. Кимакский каганат



Карта 3.7. Государство кипчаков (кыпчаков)



они перешли на сторону своих родственников – огузов и оказали помощь сельджукам в завоевании Анатолии. Еще одна часть узов вернулась в Центральную Азию. Среди узбеков по сей день сохраняются такие родовые наименования, как «уз» и «кара уз».

Постоянное переселение тюрков в Восточную Европу, начавшееся в середине I тысячелетия н.э., с продвижением кипчаков на запад ещё более ускорилось. Наиболее ярко выраженным тюркское присутствие оказалось в Венгрии и сопредельных с ней регионах, куда, начиная с хуннов в IV веке н.э., переселялись также такие тюркские этносы как авары, болгары, он огу-



Рис. 3.15. Каменное изваяние кимакского периода, VIII–IX вв. Ерейментай, Казахстан

ры, печенеги, куны, куманы (кипчаки) и др. От смешения на территории Венгрии финно-угорских племен и перечисленных выше тюркских этносов постепенно сформировался венгерский (мадьярский) народ. Название мадьярского государства Hungaria происходит от этнонимов «хунн» или «он огур».

Интересен и тот факт, что и слово «тюрк» было впервые использовано византийцами по отношению именно к венграм. Так, слово *Toukia* в византийских источниках первоначально обозначало территорию Венгрии, а название «тюрк» – венгров. Помимо того факта, что некоторые из средневековых венгерских родовых названий совпадают с тюркскими, даже сегодня в венгерском языке имеется большое количество тюркских слов – это также яркое напоминание о тех временах. Например, такие названия венгерских племен как *Gyurmati*, *Yeno*, *Kese* сохранились у современных башкир в форме «юрматы», «еней», «кезе». Наличие у современных казахов, каракалпаков и кыргызов родового названия «жанай», а среди узбеков и ногайцев – «мажар» – также наглядное свидетельство исторических взаимосвязей между тюрками и венграми.

Образование Кипчакского государства и заселение обширных степей Евразии десятками племен кипчаков способствовали распространению кипчакского наречия тюркского языка. Такие тюркские языки, как казахский, кыргызский, татарский, башкирский, каракалпакский, ногайский, кипчакский диалект узбекского, кумыкский, карачаево-балкарский и многие другие, сформировались на основе кипчакского наречия тюркского языка. Кипчаки внесли вклад также в этногенез азербайджанского народа.

10. СОЦИАЛЬНАЯ, ЭКОНОМИЧЕСКАЯ И КУЛЬТУРНАЯ ЖИЗНЬ ДРЕВНЕТЮРКСКИХ ГОСУДАРСТВ

Во времена древнетюркских каганатов на подчиненных им территориях жили народы, говорившие на разных языках: тюрки, монголы, китайцы, тохары, согдийцы, бактрийцы, индусы, персы, кавказские народы, греки, славяне и десятки других народов и племен. Существование этих народов с присущими им различными культурами в рамках одного государства способствовало формированию у них общих ценностей. В этот период тюрки, состоявшие из сотен родов и жившие в основном в Центральной Азии, начали расселяться на соседних территориях в качестве до-





Рис. 3.16. Кипчакские
изваяния (XI–XIV вв.).
Государственный музей
истории. Москва, Россия



Рис. 3.17. Монеты с изображениями кагана и его жены – хатун. Западно-Тюркский каганат. VI–VII века. Чач (Ташкент)

минирующей группы. Многие тюркские племена мигрировали в Северную Индию, Хорасан, Кавказ и Причерноморье и обрели в этих местах новую родину.

В период древнетюркских каганатов основные части как восточного, так и западного маршрутов Шелкового пути находились под контролем тюрков. Благодаря надежно обеспеченной таким образом безопасности, в этих краях процветала международная торговля. Южный маршрут проходил через Атрек, бассейны рек Амударья и Тарим, а северный маршрут – через бассейны рек Сырдарья, Чу и Талас; вследствие этого здесь возникали новые торговые города.

В этот период долина Отюкен, а также такие города, как Ордубалык (Карабалгасун), Ордос, Бешбалык, Суйаб, Тараз, Отрар, Чач и др., играли роль как административных, так и культурно-экономических центров каганатов. Известный китайский монах Сюань Цзан, отправившийся в 629 году в центр буддизма – Индию, побывал в десятках городов и регионов, находившихся под властью Западно-Тюркского каганата, и в конце достиг Индии. Согласно записям этого монаха, около 60 стран находились под управлением Западно-Тюркского каганата.

В этот период у тюрков существовала своя система верований, включавшая представление о едином Боге-Танры. Однако в этой системе присутствовала также богиня по имени Умай, которая считалась покровительницей детей, символом достатка и

Положение женщины у древних тюрков

У древних тюрков женщины считались равными с мужчинами, они занимали важное место во всех сферах общественной жизни, особенно в политике. В сакский период была известна правительница Томирис. У азиатских хуннов при императорах – шаньюях существовали царицы с титулом Эчи, также занимавшиеся государственными делами. В период древнетюркских каганатов второе место после каганов занимали царицы с титулом Хатун. В орхонских памятниках мать Кюль-тегина Ильбильге Хатун упоминается вместе с Ильтериш-каганом – основателем Восточно-Тюркского каганата.

На западно-тюркских монетах, отчеканенных в Согдиане, рядом изображены правитель и царица, а на оборотной стороне этих монет имеется надпись «Хатун» – обозначение титула правительницы.

В то время как каганы уходили на войну, их хатуны занимались делами государства, принимали иностранных послов.

Все эти факты красноречиво свидетельствуют о положении женщины в древнетюркском обществе.

Каким могло быть значение наличия у жены кагана определенных прав в плане управления государством в древнетюркскую эпоху? Обсудите.



Рис. 3.18. Представители тюркской знати, встречающие иностранных послов.
Настенная роспись, Афрасиаб (Самарканд). Узбекистан

благополучия. Наряду с этим, среди тюрков, проживавших между Амударьей и Сырдарьей, а также в Семиречье, получил распростра- нение зороастризм. Среди верований, исповедуемых тюрками Северной Индии и Восточного Туркестана, буддизм распространился до самой Монголии и Алтая. В начале IX века, в результате принятия Уйгурским каганатом манихейства в качестве государственной религии, эта религия распространилась на территориях от Центральной Азии до Сибири и Дальнего Востока.

В этот период большое развитие получило изобразительное искусство. Тюркские правители стремились украшать стены своих дворцов изображениями сцен дворцовой жизни, религиозных обрядов, развлечений, охоты и войны. Разрисованные разными цветами дворцы и храмы Афрасиаба (Самарканд), Варахши (Бухара), Пенджикента (Таджикистан), Безеклика, Кызыла, Минг-ю (Восточный Туркестан - нынешний СУАР КНР) могут быть наглядным подтверждением развитости изобразительного искусства у тюрков. То, что на этих изображениях тюрков, согдийцев, индусов, китайцев и представителей других народов можно видеть вместе, доказывает факт их тесного культурного взаимодействия.

Следует также отметить, что после Таласской битвы 751 года, благодаря пленным китайским мастерам, в Самарканде началось производство знамени-

ВОПРОСЫ ДЛЯ ОЦЕНИВАНИЯ

1. Какие земли включал в себя Аварский каганат?
2. Какие этносы проживали в Хазарском каганате?
3. Расскажите о Кыргызском каганате.
4. Какое влияние мог оказать Шелковый путь на социальную и экономическую жизнь тюркских государств?

IV

РАЗДЕЛ

ПЕРВЫЕ ТЮРКО-МУСУЛЬМАНСКИЕ ГОСУДАРСТВА

ОСНОВНЫЕ ТЕМЫ

1. РАСПРОСТРАНЕНИЕ ИСЛАМА В ЦЕНТРАЛЬНОЙ АЗИИ
2. ГОСУДАРСТВО ОГУЗСКИХ ЯБГУ
3. КАГАНАТ КАРАХАНИДОВ
4. ГОСУДАРСТВО САДЖИДОВ
5. ВОЛЖСКАЯ БУЛГАРИЯ
6. ГОСУДАРСТВО ГАЗНЕВИДОВ
7. ГОСУДАРСТВО ВЕЛИКИХ СЕЛЬДЖУКОВ
8. ГОСУДАРСТВО ИЛЬДЕНИЗИДОВ (ЭЛЬДЕНИЗОВ)
9. ГОСУДАРСТВО ХОРЕЗМШАХОВ
10. СОЦИАЛЬНАЯ, ЭКОНОМИЧЕСКАЯ И КУЛЬТУРНАЯ ЖИЗНЬ В ПЕРВЫХ ТЮРКО-МУСУЛЬМАНСКИХ ГОСУДАРСТВАХ

Рис. 4.1. Мавзолей Кожы Ахмета Ясауи (Туркестан, Казахстан).



1. РАСПРОСТРАНЕНИЕ ИСЛАМА В ЦЕНТРАЛЬНОЙ АЗИИ

VIII–XIII вв. – это период, когда некоторая часть Центральной Азии находилась под властью Халифата, где правила династия Омейядов, а затем Аббасидов. Появившаяся в первой половине VII века на Аравийском полуострове исламская религия за короткое время быстро распространилась в окрестных странах.

В период с середины VII до середины VIII века были покорены Бухара, Самарканд, Шаш (Чач/Ташкент), Фергана, Исфиджаб (Сайрам).

Тюркский каганат, располагавшийся в начале VIII века на востоке по соседству с Китаем, ослабил контроль на своей западной границе, и тем самым дал Халифату возможность быстро продвигаться на свою территорию.

Тюркешскому правителю Сулу-кагану (715–738) в 731 году удалось вытеснить войска Халифата из Мавераннахра, однако после его смерти в 738 году в регионе не осталось политической силы, способной противостоять распространению ислама.

В Таласской битве (751 г.) тюрки-карлуки поддержали мусульман в битве против китайской армии, которая была разгромлена. Таким образом, распространение ислама в Центральной Азии

Карта 4.1. Центральная Азия в VIII–IX вв.





Рис. 4.2. Монета огузских ябгу. IX век. Южный Казахстан

ускорило, а влияние Китая ослабело. Первыми начали принимать ислам тюрки Хорасана, Мавераннахра и Жетысу. Позже начался процесс быстрого распространения ислама среди тюрков Хазарского каганата и Волжской Булгарии.

Толерантность и универсальность религии ислам, а также наличие веры в единого Бога (Тенгри) у большинства тюркских народов позволили им легко принять ислам. Большую роль в этом деле сыграли также мусульманские торговцы, посланники и религиозные ученые, которые, находясь в степях Центральной Азии, успешно распространяли ислам среди тюрков.

2. ГОСУДАРСТВО ОГУЗСКИХ ЯБГУ

Государство Огузских ябгу – это политический союз древнетюркских племен, существовавший во 2-ой половине VIII–конце IX вв.

Тюрки-огузы, проживавшие в эпоху древних тюркских каганатов в основном на территории Монголии, в VII–VIII вв. продвинулись на запад, расселившись в среднем и нижнем течении Сырдарьи (Приаралье), Хорезме и Хорасане. В VIII–IX вв. в бассейне среднего течения Сырдарьи возникло



Рис. 4.3. Родословная племен огузских тюрков по эпосу «Огуз-каган»

государство Огузских ябгу. Границы государства на севере и северо-востоке протягивались до гор Карачук (Каратау) и западного Семиречья (район Исфиджаба), а на западе – Джента (нижнее течение Сырдарьи) и Приаралья. В этот период в городах бассейна Сырдарьи, таких как Сюткент, Янгикент, Отрар и Джент, увеличилось число тюрков-мусульман, оживилась торговля на северном ответвлении Шелкового пути.

Огузы чеканили свои собственные монеты. В низовьях Сырдарьи и на берегах Аральского моря найдены бронзовые и серебряные монеты с надписями арабским письмом: «Джаб-гуя аль-Гуззийя» («огузский ябгу») – арабы и персы называли огузов «гузами».




Рис. 4.4. Коркут-ата.

КНИГА ДЕДА КОРКУТА

«Kitab-ı Dede Korkut» («Книга деда Коркута») на огузском тюркском языке является литературным произведением, дающим наиболее ясную картину жизни тюрков в период государства Огузских ябгу. Исторические события, описанные в этом произведении, начинаются в период государства Огузских ябгу на берегах Сырдарьи, а заканчиваются в период Сельджуков, на землях Азербайджана и Анатолии. Выдающаяся личность Деде Коркута (Коркыт Ата), главного героя поэмы, является общим достоянием тюркских народов. О

нем рассказывают, что это был святой, совершавший чудеса, знавший прошлое и будущее. Он известен также как «Учитель поэтов».

Эта книга состоит из 12-и рассказов в форме поэм, в ней отражены повседневная жизнь, язык, история, литература и культура тюрков в доисламский период и после принятия ислама. Деде Коркут, именуемый также как Коркыт Ата, известен среди азербайджанских тюрков, туркменов, казахов, узбеков, башкир и каракалпаков. В поэме, помимо войны и мира, основной темой являются также неотделимые от тюркского народа идеалы преданности, верности своему слову, готовности отдать жизнь за святые ценности. Все герои поэмы о Деде Коркуте дороги нам своей любовью к семье, обществу и человеку, своим примером нравственности и нашего национального образа жизни.

Предания о Деде Коркуте сохранились по сей день – в виде книги у тюрков Анатолии и Азербайджана, в форме устных рассказов – у туркменов, казахов, каракалпаков и башкир. Кроме того, Деде Коркута считают изобретателем копуза (кобыза) – главного музыкального инструмента у древних тюрков. Так, обращает на себя внимание тот факт, что у казахов есть немало музыкальных произведений, исполняемых на кобызе, под названием «Қорқыт ата күйі» («Мелодия Коркыт ата»).

Судя по прочитанному тексту, какие общие ценности дают тюркским народам истории Деде Коркута?

Государство Огузских ябгу на протяжении некоторого времени находилось в составе Хазарского каганата. В дальнейшем, постепенно усиливаясь, огузы расселились во внутренних районах Мавераннахра (Нурата/Бухара), до границ Хорезма и Хорасана.

Согласно данным Махмуда Кашгари, долина Бенакет в окрестностях Ташкента была местом их жительства. Позже государство Огузских ябгу стало основой для государства Сельджуков (XI–XIII вв.).

Образование государства Огузских ябгу привело к распространению тюркского диалекта огузов в Центральной Азии. Их язык впоследствии сыграл важную роль в формировании таких языков, как анатолийский тюркский, азербайджанский тюркский, туркменский, огузский диалект узбекского (Хорезм и Хорасан), гагаузский и др.

3. КАГАНАТ КАРАХАНИДОВ



Каганат Караханидов существовал в период 940–1212 гг. Государство Караханидов – первое тюрко-мусульманское государство в Центральной Азии. Оно было создано Бильге Кул Кадыр ханом, принявшим ислам и предположительно происходившим из тюркского правящего рода Ашина. Государство Караханидов возникло на землях Восточного Туркестана и Семиречья, и первоначально его административными центрами были Кашгар и Баласагун.

В 999 году Караханиды, завоевав Мавераннахр, покончили с государством Саманидов, и такие города региона, как Узгенд (Ферганская долина), Самарканд и Бухара, превратились в административные центры их государства. Это политическое объединение, известное под такими наименованиями, как «Хаканиты», «потомки Афрасиаба», «Тюркские каганы» или «Илек-ханы», состояло из двух частей – государства Восточных Караханидов (1040 – начало XIII в.) с центром в Семиречье и Восточном Туркестане, а также государства Западных Караханидов (1040–1212) с центром в Мавераннахре.

После смерти Бильге Кул Кадир хана его место заняли сыновья Базыр и Огулчак. Правивший западной частью государства Огулчак, воспользовавшись внутренними противоречиями в государстве Саманидов, удовлетворил просьбу одного из саманидских принцев о предоставлении ему убежища. Племянник Огулчака

– Сатук Богра принял ислам благодаря этому саманидскому принцу, и взял себе имя Абдулкарим. Впоследствии Абдулкарим Сатук Богра, победив своего дядю Огулчака (924–955), стал главой государства и, приняв титул хана, сделал ислам официальной религией. В период Караханидов ислам получил более широкое распространение среди тюркских народов.

В период правления Наср Илиг хана Караханиды в 999 году пошли походом на Саманидов, и завоевали их главные города – Самарканд и Бухару. Таким образом, их границы достигли реки Амударьи. Территория на север от этой реки теперь принадлежала Караханидам, а земли южнее Амударьи – Газневидам, и таким образом река стала границей между двумя тюркскими государствами.

В этот период в истории тюркских династий, правивших в Центральной Азии, произошло важное политическое событие. В 1025 году правитель Караханидов Юсуф Кадыр-хан (годы правления 1024–1032) и султан Газневидов Махмуд Газневи (годы правления – 998–1030) лично встретились и провели переговоры. Во время этой встречи, наряду с вопросами, которые интересовали Караханидов, они также договорились и приняли решение о переселении Арслана ибн Сельджука и



Рис. 4.5.
Медная монета
Караханидов.
XI–XIII вв.

Карта 4.2. Каганат Караханидов



под властных ему огузских племён в Хорасан. Важно отметить, что в средневековье личные встречи правителей независимых государств и переговоры с глазу на глаз были редкостью. На этой встрече два сильных тюркских правителя Исламского мира признали территориальную целостность государств друг друга. Было признано, что один из них является правителем большей части Центральной Азии, а другой – Афганистана, Северной Индии и Ирана.

Вскоре появление другой тюркской династии – Сельджукидов, привело к серьезным политическим изменениям в мусульманской части Азии. Великий султан Сельджукидов Малик-шах (1072–1092) в 1082 году завоевал Мавераннахр и вступил в город Узгенд (Ферганская долина). В результате Хасан хан, правитель Восточных Караханидов, признал победу сельджуков и свою зависимость от них. В 1141 году в пустыне Катван близ Самарканда объединённая армия Сельджукидов и Караханидов проиграла битву кара-китаем. Так восточная часть государства Караханиды оказалась под властью кара-китаев. Кара-китай, столицей которых стал город Баласагун, установили свой контроль над Джунгарией и Семиречьем.



Рис. 4.6. Мавзолей Сатук Бугра-хана. Кашгар, Восточный Туркестан (нынешний СУАР КНР)



Рис. 4.7. Мавзолей Карахана. XI в., Тараз, Казахстан

В управлении государством, наряду с тюркскими обычаями, Караханиды использовали также мусульманские законы и традиции. Так, употреблявшиеся в их государстве титулы и методы административного управления в точности повторяли Тюркский каганат. Такие титулы караханидских правителей, как «Кара» («Большой»), «Арслан» («Лев»), «Тонга» («Барс»), «Бугра» («Верблюд-самец»), уходят своими корнями далеко в древнетюркскую (тюркскую) эпоху.

Одновременно с этим, согласно мусульманским источникам, правителей Караханидов часто называли также «Сыновьями Афрасиаба». Иначе говоря, Караханиды возводили свое происхождение к легендарному Афрасиабу – сильнейшему из тюркских правителей во всем мире. В источниках используется прозвище «Афрасиаб» или его тюркское имя – Алп Эр Тонга. В эпоху Караханидов в Центральной Азии выросла плеяда ученых и мыслителей, внесших огромный вклад в развитие не только мусульманской, но и мировой цивилизации, а города Кашгар, Тараз, Баласагун (Бурана), Исфиджаб, Фараб, Ош, Узгенд, Ходжент, Шаш (ныне Ташкент), Бухара и Самарканд превратились в центры мусульманской культуры.

В это время жили и творили такие великие тюркские мыслители, как Юсуф Баласагуни, Махмуд Кашгари, Ахмет Ясауи и др.



Рис. 4.8. Купюра с изображением Юсуфа Баласагуни

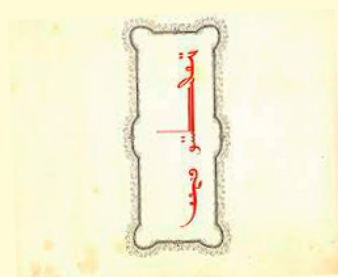


Рис. 4.9. Обложка книги «Кутадгу билиг»

БАЛАСАГУНИ (ЮСУФ ХАС ХАДЖИБ)

Юсуф Хас Хаджиб Баласагуни родился в 1017 году. Он – автор всемирно известного произведения «Кутадгу Билиг» («Знание, приносящее счастье»). Этот труд является первым литературным произведением тюрок в период после принятия ислама. Это также первое произведение «политического» назначения, в котором содержатся советы правителям. Данное произведение было преподнесено правителю Караханидов Улуг Кара Бугра хану в 1070 году. Прочитав книгу, хан пожаловал ее автору титул «Улу Хас Хаджиб», т.е. «главный визирь».

Точная дата смерти Юсуфа Хас Хаджиба Баласагуни неизвестна. Мавзолей, построенный в его честь, расположен в Кашгаре, однако известно, что он является более поздним памятником.

Приведем отрывок из книги «Кутадгу Билиг».

Отрывок из книги «Кутадгу Билиг»:

*«Он (Юсуф Хас Хаджиб) расскажет о содержании этой книги
Выстроит его на четырех благородных основах
Одна из них - справедливость, основана на честности
Другая - государство, основано на благодати и благополучии
Третье - разум, с величием
Четвертое - удовлетворение тем, что имеешь, и здоровье».*
*Назиданием для потомков стали также слова Юсуфа Хас Хаджиба:
«Коль захочешь, учи науку цифр.
Это секреты счета познаешь,
Дробить, делить учись и умножать».*

По вашему мнению, какая из четырех ценностей, которые описывает Юсуф Баласагунский в «Кутадгу билиг», более важна для того, чтобы человеческая жизнь была осмысленной? Обсудите.



Рис. 4.10. Махмуд Кашгари

МАХМУД КАШГАРИ

Махмуд Кашгари родился в городе Барсган (бассейн Иссык-Куля, Кыргызстан) в проме- жутке 1029–1038 гг., впоследствии проживал некоторое время в Кашгаре. Он был сыном Мухаммеда бин Хусейна из рода Карахани- дов. Его отец первоначально жил в городе Барсган, но затем по неизвестной причине переселился в Кашгар. В тот период Кашгар был важным научным и культур- ным центром.

Махмуд Кашгари овладел всеми классическими науками того периода. Изучал арабский и персидский языки, также занимался исследованиями тюркских

языков. С этой целью он обошел всю Центральную Азию, дошел до Анатолии, а оттуда прибыл в Багдад. В течение пятнадцати лет он объездил все страны, города, равнины, горы и пустыни, где только жили тюркские народы. В ходе своих путеше- ствий он исследовал разновидности своего родного тюркского языка – хакани, огуз- ское, кипчакское, кыргызское, аргу, чигильское наречия. Его самая большая работа «Дивану лугати-т-тюрк» («Собрание тюркских языков») была написана в период между 1072 и 1077 годами в Багдаде и является энциклопедическим источником, дающим самые обширные сведения о тюркских языках того времени. Данное про- изведение, будучи древнейшим из известных тюркских словарей, содержит в себе самую подробную информацию по строению, словарному составу письменных тюркских языков и их наречий Центральной Азии и прилегающих к ней регионов.

ДИВАНУ ЛУГАТИ-Т-ТЮРК

Свое произведение «Дивану лугати-т-тюрк» Махмуд Кашгари начинает следующим образом:

«Именем Аллаха, Милостивого, Милосердного. Я видел, как Аллах сотворил звезду счастья над тюрками и заставил все небесные сферы вращаться над их страной. Аллах назвал их тюрками и сделал их властителями Земли. Правители мира вышли из тюркского рода. Им вручена судьба народов мира. Тюрки поставлены Аллахом над всеми племенами. Тюрков, не оставлявших путь Аллаха, Он укрепил на истине. Племена, которые были вместе с тюрками, возвысились. Таким племенам тюрки дали возможность достичь всего, чего они желали. Народы, которые тюрки взяли под свою защиту, были ими хранимы от зла дурных людей. Все нуждаются в тюрках, которые владеют миром. Чтобы поделиться с ними своей бедой и через это достичь осуществления своих желаний, нужно изучать тюркский язык».

«Дивану лугат-ат-Тюрк». Т. 1, Б. Аталай, Анкара: Издательство Турецкого исторического общества, 2006, стр. 3–4

Согласно «Дивану лугати-т-тюрк», какую универсальную миссию брали на себя тюркские правители?

Ахмет Ясауи

Ходжа Ахмет Ясауи – тюркский мыслитель, который жил в XII веке. Среди народа он был более известен под именем Хазрет-и Султан. Ахмет учился в Бухаре, и получал знания от великого исламского ученого Юсуфа Хамадани. Его знаменитое произведение «Диван-и Хикмет» («Собрание мудрости») написано на тюркском языке. Оно призывает общество к нравственности и справедливости.

В XIV веке по приказу Эмира Тимура в городе Яссы (современный г. Туркестан), где был похоронен Ахмет Ясауи, был построен большой погребальный комплекс для посещения его мусульманами.



Рис. 4.11. Ахмет Ясауи

*Не любят знатоки наук ваш тюркский язык,
(Но) если послушаешь мудрых людей, (он) открывает сердце,
Смысл аятов и хадисов понятен на тюркском языке,
Познавшие их смысл, склонив голову, подчиняются,
Бедный раб (Аллаха) Ходжа Ахмет,
Милость (Аллаха) семи поколениям твоих предков,
Знает он персидский язык, (но) любит тюркский и говорит на нем.*

Ахмет Ясауи. «Диван-и Хикмет»

Что такое суфизм? Изучите суфийские взгляды Ахмета Ясауи.

4. ГОСУДАРСТВО САДЖИДОВ (САДЖОГУЛЛАРЫ)

Одним из первых тюрко-мусульманских государств было государство Саджидов (Саджогуллары), возникшее в Азербайджане в IX-X вв. Его основателем был Мухаммед Саджоглу. Первоначально Саджиды выполняли функцию наместников Арабского халифата.

Столицей государства Саджидов сначала был город Марага, а затем Ардебиль. Одним из самых знаменитых правителей из этой династии был Юсуф Саджоглу. Монеты, которые чеканились от имени правителей этой династии, показывают, что в период их правления в Азербайджане была оживленная экономика. Тот факт, что Юсуф чеканил деньги от своего имени, расширил свои земли и перенес столицу в Ардебиль, показывает, что Саджиды действовали независимо, укрепляя свою власть в Азер-

Карта 4.3. Азербайджан во второй половине IX–X вв.



байджане. Это тюркское государство также доминировало над значительной частью Восточной Анатолии. Тот факт, что Юсуф имел возможность печатать свои деньги на своей земле, причем в золоте, ясно показывает экономическую мощь Саджидов.

5. ВОЛЖСКАЯ БУЛГАРИЯ



В IX–XIII вв., благодаря тесным дипломатическим отношениям между правителями тюркских племен Поволжья, на территории среднего бассейна Волги (Итиль) возникло одно из первых в истории тюрко-мусульманских государств – Волжская Булгария, с центром в г. Булгаре.

Слово «булгар» на древнетюркском языке означает «смешанный». Булгарский народ сложился в результате смешения племен Кутригур и Утригур с хуннами, вернувшимися назад из Восточной Европы. Булгары, изначально жившие под управлением Тюркского каганата, после ослабления этого каганата, в VII веке создали государство Великая Булгария. Однако, спустя короткий промежуток времени, данное государство было уничтожено соседним Хазарским каганатом. В результате государство булгар распалось на три части. Часть булгар, которая была в подчинении у хана Аспаруха, направилась на Дунай и вступила на Балканы, где в 70-х годах VII века было создано государство Дунайских булгар. Позже они смешались с местными славянами. В 864 году Борис-хан принял православие, и они стали христианами. Сегодняшние болгары, живущие на Балканах, являются отчасти их потомками.

Другая часть булгар переселилась в район слияния рек Волги и Камы. Волжские булгары создали единое государство, взяв под свое управление коренные финно-угорские народы, а также некоторые тюркские племена. Благодаря тесным контактам булгарских торговцев с мусульманскими торговцами из государств Саманидов и Хорезма, среди булгар начали распространяться ислам и мусульманская культура.

В 920 году Алмыш-хан просил у халифа Аббасидов, чтобы он направил в его страну исламских ученых-богословов, а также архитекторов. В 922 году багдадское посольство прибыло в Булгарское государство.

До распада Хазарского каганата в 965 году булгары были зависимыми от этого государства. Распад Хазарского каганата дал булгарам самостоятельность. Монголы, разгромив русских в 1223 году на берегу реки Калка и возвращаясь на восток, понесли тяжелые потери, попав в ловушку булгар. Это стало причиной того, что монгольский главнокомандующий Батыхан в 1236 году решил пойти военным походом на булгар.

Однако в период создания Бату-ханом Золотой Орды на земле Дешти-Кипчака булгарам в определенной степени удалось сохранить свою самостоятельность.

Население Волжской Булгарии состояло из тюркских этносов – таких как хунны, булгары, хазары и сувары, которые в дальнейшем сыграли большую роль в формировании чувашского, татарского, башкирского народов и тюркских народов Северного Кавказа (карачаевцы, балкарцы, кумыки).




*Рис. 4.12. Карасарай. Период Волжской Булгарии.
Городище Булгар, Татарстан*

Во времена Волжской Булгарии получила расцвет городская культура. Значительно оживилась торговля, увеличился ассортимент товаров, перевозимых по маршрутам Шелкового пути, идущим на север, к славянам, и на восток, в Сибирь.

В Волжской Булгарии жил и творил ряд тюрко-мусульманских ученых. Произведение «Кысса-и Юсуф», написанное в этот период на тюркском языке поэтом Кул Гали (1174–1248) в Волжской Булгарии, на протяжении многих веков было широко известно не только на родине, но и среди тюрков Центральной Азии. До относительно недавнего времени это произведение читали без перевода просвещенные люди из числа татар, башкир, узбеков, туркмен и других тюркских народов. Это свидетельствует об общности тюркского языка и тюркской литературной традиции в тот исторический период.

6. ГОСУДАРСТВО ГАЗНЕВИДОВ

Государство Газневидов существовало в X–XII вв. н.э. До Газневидов на территории Хорасана и Мавераннахра находилось государство Саманидов. Государство Саманидов было великой державой, которая включала в свой состав Хорасан, Мавераннахр и западную часть Семиречья (Тараз и его окрестности). В период





правления Саманидов огромная территория от Ирана до Семиречья была объединена в одно политическое целое. В этом государстве основную часть населения составляли мусульмане. В итоге политическое и социальное единство обеспечило процветание государства. Мавераннахр и Хорасан превратились в культурный центр исламского мира. Персидский язык играл важную роль в культурной жизни, параллельно с этим продолжалось наращивание тюркской военной мощи. Назначение тюркских начальников и командующих в регионах и городах Афганистана, попавших под власть Саманидов, положило основу для последующего образования тюркских династий в этих регионах. В последней четверти X века, после того как династия Саманидов ослабела, саманидский полководец тюркского происхождения Алптегин основал в Газне (Афганистан) государство Газневидов. В период правления зятя Алптегина, Себук-тегина (977–997) и его сына Махмуда Газневи (998–1030), государство достигло вершины своего могущества и включило в свой состав территории Афганистана, Хорасана и Северной Индии (Пакистан). Во время правления Махмуда Газневи династия приобрела огромную мощь и подчинила себе Хорезм, Иран и часть Индии.

В период правления султана Махмуда Газневи империя расширила свои границы от Амударьи (Джейхун) до реки Инд и, позднее, до Индийского океана.

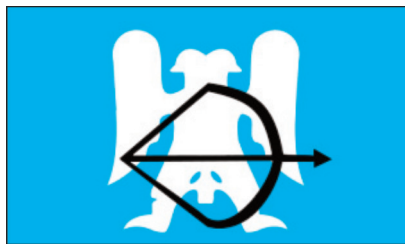
Однако в период правления сына Махмуда Газневи – Масуда I (1031– 1041), государство Газневидов потеряло часть своих территорий. Практически вся его западная часть перешла к государству Сельджукидов после битвы при Данда-накане (окрестности современного Ашгабада) в 1040 г. У Газневидов остались лишь территории Афганистана, Белуджистана и регион Пенжаба. Распад государства Сельджуков в 1157 году не принес Газневидам большой пользы.

Воспользовавшись этой напряженностью, афганская династия Гуридов в 1151 году нанесла поражение газневидскому правителю Бахрам-шаху (1117– 1157) и овладела столицей его государства – городом Газни. После этого Газневиды отступили в Лахор (Пакистан) и сосредоточили свои усилия на распространении ислама во внутренних районах Индии. После того как Гуриды взяли в плен последнего газневидского правителя Хусрава Малика (1160– 1186) в 1187 году, государство Газневидов окончательно перестало существовать.

Самый известный правитель из династии Газневидов, Султан Махмуд, совершил много походов в Индию и стремился распространить ислам в этой стране. Именно поэтому его слава распространилась в мусульманских странах. В литературных и исторических произведениях на протяжении веков его воспевали как «завоевателя Индии». Индийцы стали больше узнавать о тюрках благодаря Газневидам. *Kitab'üt-Tahkik Ma li'l-Hind*.

9. ГОСУДАРСТВО ВЕЛИКИХ СЕЛЬДЖУКОВ

Это государство существовало в X–XII вв. В начале своего существования империя Сельджуков находилась под управлением одного повелителя, но в последующие времена она распалась на ряд составных частей, в которых правили различные ветви этой династии – такие как Сельджуки Кирмана, Сельджуки Сирии, Сельджуки Анатолии.



АБУ РЕЙХАН АЛЬ-БИРУНИ

Газневиды сыграли огромную роль в исламизации Индии. Разносторонняя научная работа Абу Рейхана Бируни, одного из видных восточных мыслителей, осуществлялась под покровительством Газневидов. В городе Газна Бируни написал свою знаменитую работу об Индии «Китабу-т-тахкик ма ли-ль-Хинд». Он оставил, в том числе, ценные сведения о тюрках, населявших Индию. В частности, Кашмир и его окрестности он называл «Родина тюрков», «Земля тюрков».



Рис. 4.13. Абу Рейхан аль-Бируни

Общие владения Сельджукского государства простирались от Анатолии и Ближнего Востока (Иордания, Сирия, Ирак) до Восточного Туркестана (Кашгар).

Сельджук-бек был полководцем в государстве Огузских ябгу. Позже, из-за возникших разногласий с ябгу, он ушел из столицы вместе с группой преданных ему людей и обосновался в городе Дженте. Основателями нового государства стали внуки Сельджук-бека – Тогрул-бек и Чагры-бек. После того, как их отец умер в молодом возрасте, Тогрул-бек и Чагры-бек выросли на попечении у своего деда Сельджук-бека. Спустя некоторое время после его смерти они возглавили огузов и приступили к созданию государства.

В период до 1040 года Сельджукиды выиграли сражения с Газневидами в Хорасане и добились независимости. Происшедшая в указанном году битва при Данданакане сделала Сельджукидов полновластными хозяевами Хорасана, а также облегчила для них совершение походов в Анатолию.

Первой столицей государства, созданного беками Тогрулом и Чагры, был Нишапур. Первым султаном стал Тогрул-бек. В дальнейшем столицами государства Сельджуков были города Рей и Исфахан.

В период правления Тогрул-бека местные династии – мелкие государственные образования на территориях Ирана, Ближнего Востока, Азербайджана и Южного Кавказа перестали существовать, их земли вошли в состав империи Сельджуков.

В 1048 году сельджуки одержали победу над объединенной византийско-грузинской армией в местечке близ Эрзурума.

Аббасиды, которые считались духовными лидерами Исламского мира, в тот период находились под политическим давлением со стороны династии Бувейхидов, захватившей Багдад. В 1055 году Тогрул-бек по просьбе халифа Каима вступил в Багдад и изгнал Бувейхидов из столицы Халифата, за что удостоился звания «Султан Рукн-ад-Дин» («Правитель - опора религии»). Благодаря этому событию влияние сельджуков в исламском мире значительно возросло.

После смерти Тогрул-бека в 1063 году верховная власть перешла к сыну его брата Чагры-бека – Алп Арслану (1063–1072). Во время своего правления Алп Арслан еще более расширил владения Сельджукидов. В 1071 году он одержал победу в битве при Малазгирде в Анатолии и захватил в плен византийского императора Романа Диогена. Историческое значение битвы при Малазгирде состоит в том, что она открыла тюркам дорогу в Анатолию. Сельджукские военачальники продолжали совершать походы во внутренние районы Анатолии и, завоевывая новые земли, они образовывали там свои независимые бейлики и государства. Некоторые из них показаны на приводимой ниже карте. После кончины Алп Арслана в 1072 году новым правителем государства Сельджуков стал его сын Меликшах. Время его правления (1072–1092) стало наиболее блистательным периодом в истории государства Сельджуков. В этот период границы государства расширились в восточно-западном направлении от Центральной Азии до Анатолии, а в северо-южном направлении – от Кавказа до Хиджаза (регион в Аравии, где расположены города Мекка и Медина).

В результате борьбы за престол, последовавшей после смерти Меликшаха, государство утратило свою былую силу. После того как на трон возшел сын Меликшаха Санджар (1118–1157), он предпринял попытку навести порядок в государстве, однако в результате войны и ряда восстаний государство Сельджуков вступило в период упадка. После смерти султана Санджара в 1157 году государство Великих Сельджуков прекратило свое существование.

Благодаря государству Сельджуков турки обрели новую родину в Анатолии после битвы при Малазгирде, внесли свой вклад в распространение религии ислама и, оказывая сопротивление крестовым походам, взяли на себя миссию защитников ислама. Несмотря на то, что сельджуки управляли землями в Азербайджане, Иране, Ираке, Сирии и Анатолии, они никогда не забывали земли своих предков, постоянно стремились поддерживать связи со своей первоначальной родиной. Это подтверждается тем, что в «Огуз-наме», созданном в средние века в Анатолии и Азербайджане, встречаются названия таких древнетюркских городов и местностей, как Туркестан, Сайрам, Казыгурт, Дженд, Тараз.



Рис. 4.14. Керамический кувшин времен Сельджуков



Рис. 4.15. Монета сельджукских правителей

Государство Сельджукидов в Турции (Анатолии)

Хотя Анатолия стала домом для тюрков только в период Сельджукидов, тем не менее, турки совершали походы

Карта 4.5. Государство Великих Сельджуков






Рис. 4.16. Соборная
пятничная мечеть. Период
Сельджуков. Рей, Иран

в этот регион намного раньше. Хунны в IV веке и сабары в VI веке совершали набеги на Анатолию. Однако эти набеги были лишь кратковременными походами и не ставили целью заселяться на этих землях. Кроме того, турки приходили в Анатолию и в составе армии Халифата Аббасидов, которые использовали военную силу турков против Византии, поскольку их воинское мастерство славилось широко. Первые сельджукские походы на Анатолию, совершенные под предводительством Чагры-бека в промежутке между 1015–1021 годами, ставили целью открытие новых земель и захват трофеев; это событие стало предвестником новой эпохи в турецкой истории. После победы при Малазгирде султан Алп Арслан поручил своим военачальникам завоевание новых земель в Анатолии, поскольку византийцы не соблюдали достигнутых договоренностей. Одним из его полководцев, осуществлявших завоевания в Анатолии, был Куталмыш-оглу Сулейманшах. Сулейманшах, отвоевав у Византии город Изник, заложил фундамент государства Сельджукидов в Турции (1077).

После Сулейманшаха государство возглавил его сын Кылыч Арслан I. Сложное положение, в которое попала Византия в результате завоеваний, совершенных турками в Анатолии, стало одной из причин начала крестовых походов. Хотя Кылыч Арслан I успешно вел борьбу с крестоносцами во время Первого крестового похода,

Карта 4.6. Первые бейлики (княжества) в Анатолии



все же он был вынужден перенести свою столицу из Изника в Конью (1096). В дальнейшем сельджукиды Анатолии продолжали борьбу с крестоносцами. Особенно сильно укрепили их позиции первые три крестовых похода. Помимо крестоносцев, сельджукиды вели борьбу также с Византией; в 1176 году, при Кылыч Арслане II, выиграв битву при Мирйокефалоне, сельджукиды окончательно подтвердили принадлежность Анатолии тюркам. Самой яркой эпохой для сельджукидов Турции стал период правления султана Алаэддина Кейкубада (1220–1237). В этот период тюрки завоевали портовые города, такие как Аланья, и установили контроль над торговыми путями Средиземноморья. Караван-сарай, построенные сельджукидами, а также своеобразная система страхования, применявшаяся ими для охраны имущества торговцев, способствовали оживлению торговли.

Анатолийские сельджукиды делали успехи не только в сфере политики и торговли. Они превратили такие города, как Конья, Аксарай, Кайсери, Аланья, Сивас, в центры культуры. Прежде всего столичный город Конья был культурным центром своей эпохи. Построенные в этих городах мечети, медресе и больницы серьезно повлияли на оживление общественной жизни в регионе. К этому времени относится жизнь и творчество таких выдающихся личностей, как Мевлана Джалаледдин Руми, Юнус Эмре, Хаджи Бекташ Вели. Их деятельность и произведения сыграли важную роль в развитии тюрко-мусульманской культуры Анатолии.



Рис. 4.17. Мевлана
Джалаледдин Руми

МЕВЛАНА ДЖАЛАЛЕДДИН РУМИ

Джалаледдин Руми, поэт, мыслитель и суфий, родился в 1207 году в Балхе. Его мать была дочерью эмира Балха Рукнаддина, а его бабушка была тюркской принцессой из рода Хорезмшахов. Начиная с 1212 года, он получал образование в таких городах как Нишапур, Багдад, Дамаск и Халеб. В 1220 году он прибыл в город Конью (в современной Турции) и жил здесь до самой своей смерти. Джалаледдин Руми писал стихи суфийского содержания на персидском, арабском и тюркском языках. На протяжении десяти лет он писал свое произведение «Маснави-и ма'нави» («Двустишие с глубоким духовным смыслом»; месневи – один из размеров в классической восточной поэзии), состоящее из 6 тетрадей и 17 тысяч бейтов (двустиший). Руми создал собственную суфийскую школу и получил от своих последователей титул «Мевлана» («Наш господин»). Специалисты по литературе Востока и Запада посвятили его творчеству множество исследований. Известно, что Джалаледдин Руми пользовался большим уважением и любовью не только мусульман, но и представителей других религий, поскольку он, придавая большое значение исламу, с уважением относился также к христианам, иудеям и людям других вероисповеданий. Он умер в Конье в 1273 году.

Изучите самый важный труд Мевляны - «Месневи», и прочитайте понравившееся двустишие своим друзьям в классе.

Больница Гевхер Несибе

Султан Гияседдин Кейхосров I, принадлежавший к династии Сельджукидов Турции, построил больницу (дарушшифа) в соответствии с завещанием своей сестры Гевхер Несибе, которая болела туберкулезом. Строительство этой больницы, расположенной в г. Кайсери, было завершено в 1206 году. Здесь оказывалась врачебная помощь всем – мужчинам и женщинам, мусульманам и немусульманам. Расходы на содержание больницы, в соответствии с тюрко-мусульманской традицией, оплачивались благотворительными фондами (вакыфами).



Рис. 4.18. Больница Гевхер Несибе

Благодаря каким ценностям тюркской культуры в этой больнице оказывали помощь всем, независимо от вероисповедания?

8. ГОСУДАРСТВО АЗЕРБАЙДЖАНСКИХ АТАБЕКОВ (ИЛЬДЕНИЗИДОВ)

Эта династия правила в Северном и Южном Азербайджане в XII–XIII вв., известна также под названием азербайджанских Атабеков. Основатель – сельджукский атабек Шамсаддин Иль-дениз (1136–1175), кыпчак по происхождению. Столицей государства был город Нахчыван.

Первоначально, в 1130-х гг. Ильдениз был мамлюком («мамлюк» – буквально «тот, кем владеют; раб», так назывались специальные войска при дворе)

Система атабекства была присуща тюркской традиции государственности. Тюрки, создавая большие империи, прибегали к таким методам правления. Например, местное управление в государстве Великих Сельджуков осуществлялось наместниками, назначенными из центра в регионы. Часть районов, удаленных от центра, управлялась вассальными правителями, принадлежавшими к сельджукской династии. Правители династии Сельджуков носили титулы «султан» или «мелик». Также часть районов, удаленных от центра, управлялась наследственными правителями, не принадлежавшими к династии Сельджуков, однако это также были тюркские династии. Некоторые из таких вассальных правителей назывались «ата-беками», а управляемые ими вассальные государства – «ата-бейликами» («атабекство»).

Юнус Эмре

Юнус Эмре (1240–1321) родился в Эскишехире.

Он был пионером поэзии на тюркском языке в Анатолии, свои стихи суфийского и философского содержания писал на языке, близком к народному. Именно по этой причине суфийские стихи из его «Дивана» пользовались большой популярностью среди народа в Анатолии и на Балканах. Его произведение «Рисалету-ль-Нусхийе» («Книга увещаний») было написано в жанре месневи и посвящено темам религии,

суфизма и нравственности. По тематике, форме и языковому стилю его стихи близки к народной поэзии тюрков Центральной Азии и Урало-Поволжья.



Рис. 4.19. Юнус Эмре

Изучите стихи Юнуса Эмре и прочитайте своим одноклассникам стихотворение, которое вам нравится.

султана Масуда. Ильдениз вскоре привлек внимание султана своим умом и способностями, был включен в военное сословие, и через небольшой промежуток времени стал одним из приближенных к султану эмиров, облеченных большим доверием. Султан женил его на Момине Хатун – вдове своего брата Тогрула. В результате этого брака Ильдениз стал зятем династии Сельджуков и получил должность атабека. События, происходившие в Азербайджане в 1140-х годах, а именно трения и борьба между сельджукскими эмирами и атабеками, сыграли на руку Ильденизу. В итоге он стал самым сильным эмиром Азербайджана и до конца своей жизни правил страной в качестве атабека.

После смерти Ильдениза власть унаследовал его старший сын Мухаммед Джахан Пехливан (1175–1186). Во время его правления государство еще более усилилось экономически и политически. Джахан Пехливан был атабеком Тогрула III, последним султаном в династии иракских Сельджуков. Он передал управление Азербайджаном своему брату Кызыл Арслану и перенес столицу в Хамадан. Тебриз превратился в резиденцию Кызыл Арслана.

Атабеки сформировали прекрасную конную армию из 50 тысяч всадников и расширили южные и восточные границы своего государства. Джахан Пехливан несколько раз организовывал военные походы на Грузию. Правители ряда соседних стран приняли верховную власть Атабеков и приказывали читать в мечетях хутбу на имя Джахана Пехливана. Некоторые правители сопредель-



*Рис. 4.20. Крепость Мардакан (Абшерон).
Одно из архитектурных сооружений,
построенных династией Ширваншахов
в XII в. Баку, Азербайджан*



*Рис. 4.21. Мавзолей Момине-Хатун.
Архитектурное сооружение, соединившее
тюркские традиции с духом ислама. XII век,
Нахчыван, Азербайджан*

ных регионов на своих монетах чеканили имя Ильдениза. Династия Ширваншахов в Северном Азербайджане, правители Диярбекира и Персии были подданными династии Атабеков.

В период правления Кызыл Арслана (1186–1191) центр исторического Азербайджана – город Тебриз был превращен в столицу государства. 1175–1191 годы стали периодом наивысшего подъема Атабеков, когда они контролировали Иран, Ирак, Восточную Анатолию и определенную часть Кавказа.

В период последних правителей этой династии Абу Бекира (1191–1210) и Узбека (1210–1225) государство ослабело в результате вмешательства сельджукских эмиров и Хорезмшахов (Ануштегинидов). В 1220 году Атабеки получили сильный удар от монголов, а в 1225 году хорезмшах Джалаледдин Менгу Берди ликвидировал их как политическую силу.

В сельджукский период на территории этого государства, в Анатолии, Ираке, Сирии и Персии (Южный Иран) появлялись другие династии тюркского происхождения, также основанные атабеками – иногда полу-, а иногда и полностью независимые. Такие династии как Артуклу (1102–1409) в Восточной Анатолии, Бёрили (1104–1154) и Зенги (1127–1250) в Сирии, Бегтегини (1144–1233) в Эрбиле (Северный Ирак), Салгурлу (1148–1286) в Персии, стали самостоятельными государствами. Появление этих династий способствовало увеличению количества тюркского населения в указанных регионах, а также способствовало их экономическому и культурному развитию.

Династия Атабеков, основанная Ильденизом, была наиболее прогрессивным примером системы атабекства. В этот период в Азербайджане и прилегающих

Низами Гянджеви

Низами Гянджеви (1141–1209) – поэт-классик и великий мыслитель Тюркского мира. Он родился в городе Гяндже, в Азербайджане. С детских лет он привлекал внимание окружающих тем, что быстро осваивал различные науки. Он глубоко изучил математику, медицину, музыку, изобразительное искусство, исламскую философию и другие дисциплины. Помимо персидского языка, он писал стихи также на арабском и тюркском. Его новое по стилю, неповторимое произведение «Хамса» («Пятерица») занимает достойное место в золотой сокровищнице мировой литературы. Поэмы, вошедшие в «Хамсу» – «Сокровищница тайн», «Хосров и Ширин», «Лейли и Меджнун», «Семь красавиц», «Искендер-наме», он по собственному желанию посвятил правителям. Прекрасные произведения Низами оказали сильное влияние на развитие поэзии Востока и Запада.



Рис. 4.22. Низами Гянджеви


Изучите стихи Низами Гянджеви и прочитайте понравившееся стихотворение своим одноклассникам.

регионах успешно развивалась экономика и культура. Целый ряд архитектурных памятников (напр. мавзолее Момине-хатун) и литературных произведений являются наследием этого периода. Знаменитый архитектор Аджери Нахчивани и поэт-классик Низами Гянджеви жили в то время.

9. ГОСУДАРСТВО ХОРЕЗМШАХОВ

Государство Хорезмшахов – известное также как держава Ануштегинов, существовало в XI–XIII вв. Основателями этого государства были представители тюркской династии Ануштегинов, которые вначале служили Сельджукам в качестве полководцев.

Самостоятельность Хорезма начинается со времен Ануш Тегина, имевшего тюркское происхождение. В 1128 году, после того как человек по имени Атсыз был назначен наместником в Хорезме, Ануштегины полностью избрали путь самостоятельного правления. В 1142 году Атсыз, совершив нападение на Хорасан, захватил Мерв и Нишапур.



Во времена правителей Атсыза и Иль Арслана (1156–1172) Хорезмшахи вели борьбу как с сельджуками Ирака, так и с кара-китаями.

Государство Хорезмшахов провозгласило свою независимость в 1157 году, после смерти сельджукского султана Санджара. Расцвет государства Хорезмшахов приходится на период правления Алааддина Текиша (1172–1200). Хорезмшахский правитель Алааддин Текиш считал себя наследником сельджуков и взял себе титул «Санджар». Во времена правления сына Текиша Алааддина Мухаммеда (1200–1220) государство Хорезмшахов овладело Хорасаном, Мавераннахром, а также частично Ираном и Кавказом. Главной целью Алааддина Мухаммеда было покорить Китай. Его передовые разведочные отряды продвинулись до Семиречья и Илийского края (Джунгарские ворота, Восточный Туркестан), и нанесли тяжелый удар каракитаям, владевшим этими землями.

В 1220 г. монголы атаковали всю Центральную Азию и прилегающие регионы. В результате этого нашествия существованию государства Хорезмшахов был положен конец. После того как в 1221 г. столица Хорезмшахов, город Ургенч, был захвачен монголами, начался период монгольского владычества в Центральной Азии.

Сын Алааддина Мухаммеда Джалаледдин Менгу Берди, продолжая борьбу с монголами, отступил на юг, в сторону Индии, и прибыл к правителю Дели Эль-Тутмышу, тюрку по происхождению. После того как Чингис-хан вернулся в Монголию, Джалаледдин, пройдя через Иран и Ирак, вступил в Азербайджан.

В 1225 году он, одержав победу над Эльденизами, захватил Тебриз. Двигаясь из Азербайджана, Джалаледдин завоевал Грузию и в 1226 году, после взятия города Тифлиса, расширил границы своих владений от Южного Кавказа до Восточной Анатолии. Однако, несмотря на это, после смерти Джалаледдина (1231 г.), потерпевшего поражение от анатолийских сельджуков в 1230 году в битве при Яссычемене, государство Хорезмшахов перестало существовать.

Находясь на вершине своего могущества, государство Хорезмшахов распространило свою власть на обширной территории, которая включала Иран, Южный Кавказ, Дагестан, Оманское море, Афганистан, Мавераннахр, Хорезм, включая и территории между озером Балхаш и Аральским морем. Хорезмшахи были представителями тюрко-мусульманской и иранской культуры. Система государственного управления в их государстве была схожей с сельджукской. Государство Хорезмшахов было последним сильным государством в Центральной Азии домонгольского периода.

В этот период город Ургенч (в Хорезмском оазисе) превратился в один из центров исламской культуры. Основу военной мощи Хорезмшахов составляли тюрки из огузских и кипчакских племен, а также из канглы.

Хорезмские тюрки, несмотря на уничтожение своего государства, еще на протяжении более 10 лет оказывали сопротивление монголам в Индии, Иране, на Кавказе и в Восточной Анатолии. Отвага, проявленная хорезмскими воинами во главе с Джалаледином Менгу Берди, послужила сюжетом для многих исторических и литературных произведений. Чингис-хан, приводя в пример Джалаледдина, говорил своим детям: «Вот таким должен быть настоящий воин». Воины этого отважного царевича, погибшего в Восточной Анатолии, поселились

здесь и смешались с местными жителями. Доказательством этому служит существование в Анатолии деревень с такими названиями, как «Хорзум» или «Харзем».

Хорезмский регион занимает важное место в истории Тюркского мира с точки зрения литературы, науки и искусства. Широко известны такие литературные произведения, как труды Махмуда Замахшари (1074-1143) по нравственности, философии и языкознанию, Бакырган китабы («Книга Бакыргана») Сулеймана Бакыргани (Хаким Ата) (XII в.), Кысса-и Рабгузи Бурханеддина Рабгузи (1301). Их авторы принадлежали к культурной среде Хорезма. Особенно следует отметить названные произведения Бакыргани и Рабгузи, написанные на хорезмском тюркском языке и широко распространившиеся среди тюрков Центральной Азии и Урало-Поволжья. Хорезмский тюркский, вобравший в себя элементы огузского и кипчакского наречий, в качестве литературного языка распространился в Дешт-и Кипчаке. Поэты Хорезма внесли большой вклад в развитие литературы Золотой Орды.

10. СОЦИАЛЬНАЯ, ЭКОНОМИЧЕСКАЯ И КУЛЬТУРНАЯ ЖИЗНЬ В ПЕРВЫХ ТЮРКО-МУСУЛЬМАНСКИХ ГОСУДАРСТВАХ

Население государств Огузских и Карлукских ябгу составляли в основном тюрки и, отчасти, согдийцы. В городах на территории от среднего течения Сырдарьи до самого Иссык-Куля с ними вместе проживали торговцы, выходцы из различных стран. Согласно данным Махмуда Кашгари, «в городах и поселениях от Исфиджаба (Сайрам) до Баласагуна тюрки проживали вместе с согдийцами. Согдийцы говорили и на тюркском, и на согдийском». А на территории государства Кимаков основную массу населения составляли такие кочевые тюркские народы как кимаки и кипчаки.

Территорию государства Караханидов населяли представители различных этнических групп. В таких городах, как Тараз, Баласагун, Барсган, Кашгар, проживали городские тюрки (из числа карлуков, аргу и чигилей) и согдийцы, а на окрестных пастбищных территориях проживали тюркские племена и этносы: чигили, карлуки, ягма, уйгуры. В городах Самарканд, Бухара, Узгенд,



Рис. 4.23. Миниатюра со сценой преследования Чингис-ханом Джалаледдина Менгу Берди на реке Инд

Ахсикент и др. проживало этнически смешанное мусульманское население, включая тюрок-земледельцев. В это же время с территории Семиречья в Мавераннахр переселились многие карлукские племена. В таких главных городах Восточного Туркестана, как Хотан и Турфан, проживало большое количество тюрок-мусульман.

В государстве Волжских Булгар, в основном в бассейнах рек Волга и Яик, проживали булгары, кипчаки, башкиры, славяне и финно-угорские народы (мордва, удмурты, марийцы).

Уважение к женщинам, существовавшее в древнетюркском обществе, сохранилось и в период тюрко-мусульманских династий. В этот период известно много женщин, оставивших яркий след в жизни государства и общества. Например, женщины по имени Тюркан хатун у сельджуков (1038–1157) и хорезмшахов (1097–1231), Разие Бегум (1236–1240) из династического рода индийских тюрок-мамлюков, первый правитель тюрко-мамлюкской династии Египта – женщина Шаджар-ад-Дурр (1250) и другие известные женщины активно участвовали в управлении государством. Ряд выдающихся архитектурных памятников у тюрок также были созданы в честь женщин. Например, к ним относятся мавзолей Айша Биби, относящийся к карахидскому периоду (XII в., г. Тараз), мавзолей Торебике Ханум – правительницы Золотой Орды (XIV в., г. Куня-Ургенч), мавзолей Момине-Хатун – правительницы из династии азербайджанских Атабеков (Эльденизов) (XII в., г. Нахчыван), мечеть Биби Ханым, построенная Тимуром (XV в., г. Самарканд), всемирно известный памятник эпохи Бабуридов – мавзолей Тадж-Махал (XVII в., г. Агра) и др.

По мере принятия тюрками ислама все активнее развивалась их городская культура. Караваны тюрок-мусульман стали посредниками в торговых отношениях между государствами и народами Аравийского полуострова, Индии, Ирана и Сибири, территорий бассейна Волги и Урала.

Они продавали изделия из меха, привозя их из далеких северных стран в мусульманские страны и еще дальше. Подобно тому, как столица Волжской Булгарии, город Булгар, превратился в самый крупный экономический и культурный центр в регионе, так и города Самарканд, Бухара, Кашгар, Баласагун, Тараз играли роль главных политических и культурных центров государства Караханидов. Особенно города Самарканд и Бухара, как духовные и просветительские центры, были знамениты в Исламском мире. Многие студенты из даль-



Рис. 4.24. Мавзолей Айша Биби. XII век, Тараз, Казахстан

них стран приезжали в эти города для получения образования в их медресе.

В этот период значительно расширяется география расселения тюркских народов. Теперь тюрки стали проживать не только в центральной и северо-восточной части Азии, но также составляли большую часть населения на юго-западе континента. Многие тюркские племена в этот период переселились на новые места. В частности, тюрки обосновались во владениях государств Газневидов и Сельджукидов, а также на землях Северной Индии (современный Пакистан), Афганистана, Ирана, Ирака и Сирии, где они жили совместно с коренным населением. Наряду с этим, на территориях, где правили тюркские династии, культура тюрков взаимодействовала с арабской, индийской, афганской, кавказской и др. культурами местных жителей. На этом культурном фоне происходил переход большинства населения названных регионов в общую религию – ислам. Известно, что многие тюркские ученые писали свои труды на персидском и арабском языках, а тюркские правители возводили медресе, больницы, школы, бани, мосты и дороги в таких городах, как Газни, Кабул, Исфахан, Рей, Багдад, Шираз, Тебриз и др.

В этот период южное и северное направления Великого Шелкового пути, соединяющие Средиземное море и Китай, теперь находились под контролем тюрков. В результате обеспечения тюрками безопасности междугородных путей, торговые караваны персов, арабов, индусов и китайцев теперь могли легко перевозить свои товары в отдаленные страны по безопасным маршрутам.

Территории, населенные тюрками, значительно расширились по сравнению с их владениями во времена раннего средневековья, и в особенности Тюркского каганата (VI-IX вв.), и тюрки приобщились к различным культурам. Именно в этот период в арабских и персидских источниках начинает использоваться название «Билад ат-Тюрк» («Города тюрков») по отношению к обширной территории протяженностью примерно в десятки тыс. км от Восточной Европы до Китая. Махмуд Кашгари, исходивший эти земли вдоль и поперек, в своем труде «Дивани лугат ат-Тюрк», описывая географию проживания тюрков, утверждает следующее:



Рис. 4.25. Минарет Бурана.
Кыргызстан



Рис. 4.26. Минарет Калон,
Бухара

«Тюрки состоят из двадцати племен. Все они – да благословит их Аллах, – происходят от Тюрка, сына Яфета, сына пророка Нуха... племя, проживающее ближе всех к стране Рума (Византии) – беченики, затем идут кыпчаки, огузы, йемеки, башгирды, басмылы, кай, ябаку, татары, кыргызы. Все эти племена так располагаются от страны Рума на восток: чигиль, тухси, ягма, уграк, чарук, чомул, уйгур, тангут, хитай».

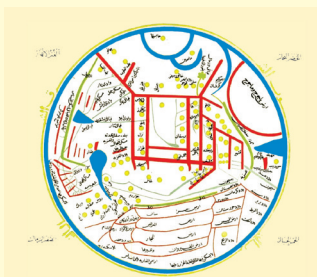


Рис. 4.27. Карта тюркского мира
Махмуда Кашигари

«А многие из них считали весь Мавераннахр страной тюрков. Этот регион начинается с Пайкенда (Бухара)... От Мавераннахра, Пайкенда до востока – страна тюрков. Самарканд называют Семизкендом. Подобно тому как город Шаш (Чач) называют Ташкентом, есть также такие названия, как Озкенд, Тункенд... Эти города построили тюрки, и сами дали им свои названия».

Изучите карту расселения тюркских племен, приведенную в работе Махмуда Кашигари «Дивану Лугат-ит-тюрк». Узнайте, в каких странах сегодня расположены города, указанные на карте.

Аль-Хорезми

Мухаммед бин Муса аль-Хорезми – центральноазиатский ученый, математик и астроном. Он жил в Хорезме в IX веке. В молодые годы он в совершенстве изучил греческую и индийскую науки. В основанном им «Доме мудрецов» («Бейтюль-Хикме») вместе работали, проводя исследования, многие известные ученые. Это учреждение было своего рода Академией наук того времени. Работы аль-Хорезми сыграли большую роль в развитии науки эпохи Ренессанса в Европе. Аль-Хорезми представил алгебру как самостоятельную отрасль математической науки. Сам термин «алгебра» происходит от названия его труда «Аль-Джебр». А его псевдоним «аль-Хорезми» превратился в математический термин «алгоритм».



Рис. 4.28. «Бейтюль-Хикме». Миниатюра

Труды аль-Хорезми по арифметике использовались в европейских университетах как основные учебники. Аль-Хорезми интересовался не только математикой, но и географией.

Его произведение «Книга о земном шаре», посвященное географии, известно во всем мире. Аль-Хорезми произвёл расчеты по площади Земли, в области астрономии он также сделал важные открытия и объяснил принцип движения небесных тел. Его карта мира ближе к реальности, чем карта, составленная Птолемеем.

Каков важный вклад аль-Фараби в исламскую философию?



Рис. 4.29. Аль-Фараби

АЛЬ-ФАРАБИ

Абу Наср Мухаммед ибн Тархан ибн Узлуг аль-Фараби – знаменитый тюркский философ, математик и теоретик музыки. Он жил в IX веке. Великий учёный родился в городе Отрар (Фараб). В молодости он получил разностороннее образование в таких городах, как Шаш, Самарканд, Бухара и Багдад. Он был хорошо знаком с достижениями арабской, персидской, греческой и индийской культуры. Аль-Фараби написал более 150-и произведений, посвящённых разным отраслям науки. Особенно знамениты такие его произведения, как «Основы мыслей жителей праведного города» («Аль-Мединетюль-Фазыла»), «Книга городской политики» (Ас-сиясятюльмеденийе), «Большая книга о музыке» («Аль-мюсикал-кябир») и др.

Выдающиеся труды Аль-Фараби сыграли важную роль в развитии науки Запада и Востока, и внесли вклад в сокровищницу мысли всего человечества. Поэтому ему был присвоен титул «Второй Учитель» (после Аристотеля).

Каков важный вклад Аль-Фараби в исламскую философию?

ВОПРОСЫ ДЛЯ ОЦЕНИВАНИЯ

1. Как распространилась религия ислама в Центральной Азии?
2. Какие из первых тюрко-мусульманских государств образовались за пределами Центральной Азии?
3. Расскажите о значении Таласской битвы в тюркской истории.
4. Каковы были причины военных походов Махмуда Газневи в Индию?
5. В каком регионе жили предки династии Сельджукидов?
6. Какова была культурная жизнь в эпоху тюркских государств средневековья?

V

РАЗДЕЛ

ТЮРКО-МОНГОЛЬСКИЕ УЛУСЫ

ОСНОВНЫЕ ТЕМЫ

1. МОНГОЛЬСКАЯ ИМПЕРИЯ
2. ЗОЛОТАЯ ОРДА
3. ЧАГАТАЙСКОЕ ГОСУДАРСТВО
4. ГОСУДАРСТВО МОГУЛИСТАН
5. ГОСУДАРСТВО ИЛЬХАНИДОВ (ХУЛАГУИДОВ)
6. ГОСУДАРСТВО ХУБИЛАЙ-ХАНА
7. СОЦИАЛЬНАЯ, ЭКОНОМИЧЕСКАЯ И КУЛЬТУРНАЯ ЖИЗНЬ В ТЮРКО-МОНГОЛЬСКИХ ГОСУДАРСТВАХ

Карта 5.1. Азия во время тюрко-монгольских империй (1206-1368)



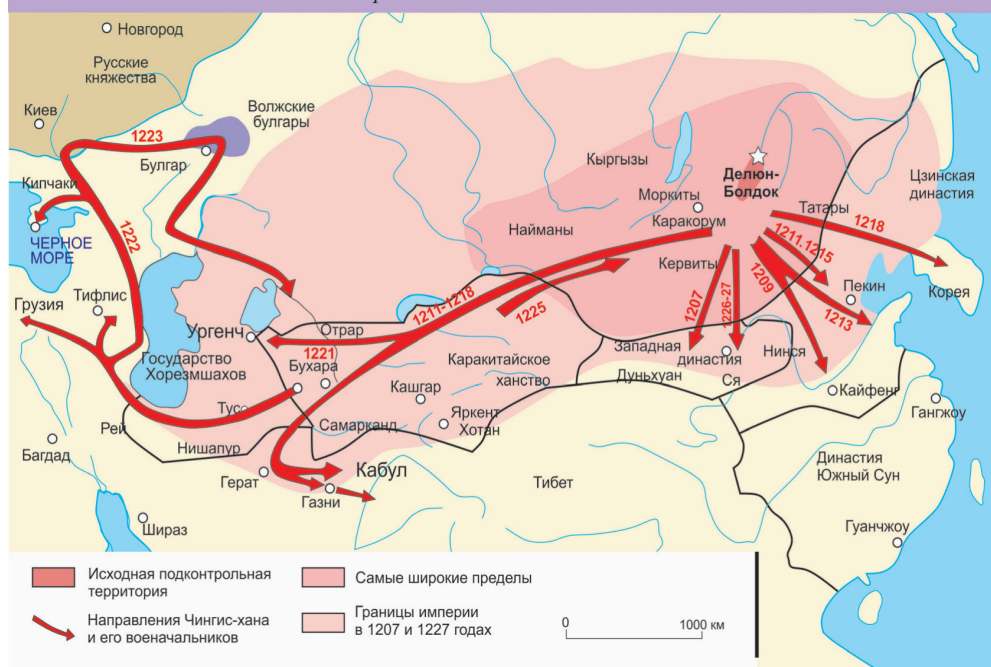
1. МОНГОЛЬСКАЯ ИМПЕРИЯ

Это государство существовало в XIII–XIV веках. Оно было создано Тэмуджином, прославившимся в истории под именем Чингис-хан, и его потомками. В период своего наибольшего могущества эта империя включала в свой состав Монголию, Китай, Корею, Южную Сибирь, Центральную Азию, Иран, Малую Азию, Кавказ и Восточную Европу.

В начале XIII века на территории современной Монголии существовали тюркоязычные ханства и союзы найманов, кереев (кереитов), джалаириров, коньратов, монголов и татар. Тэмуджин, принадлежавший к монгольскому племени Кыят, ликвидировал эти политические образования, в 1206 году принял титул «Чингис-хан» и установил свое правление в регионе между реками Онон и Керулен. После этого он взял под свой контроль соседние племена. В 1207–1208 гг. его старший сын Джучи завоевал регион Енисея, Южную Сибирь, Алтай.

После того как были завоеваны Восточный Туркестан (нынешний СУАР КНР) и Семиречье, Чингис-хан начал готовиться к тому, чтобы присоединить к своим владениям другие области Центральной Азии. Предлогом для осуществления этого плана послужило событие, вошедшее в историю как «Отрарская траге-

Карта 5.1. Походы Чингис-хана




дия». В 1218 году, когда отправленный Чингис-ханом торговый караван вошел в Отрар, правитель города Каир-хан, договорившись с хорезмшахом, захватил караван и убил многих торговцев.

Монгольские войска, начиная с 1219 г. захватившие основные города государства Хорезмшахов – Отрар, Самарканд, Бухару и Ургенч, в 1219–1224 гг. полностью взяли под свой контроль всю Центральную Азию. После этих военных успехов Чингис-хан разделил подвластные ему земли между своими четырьмя сыновьями. Земли, простиравшиеся от Иртыша на востоке до Европы на западе – «все земли, которых достигли копыта коней», – стали уделом его старшего сына Джучи. Второму сыну, Чагатаю, достались Восточный Туркестан (нынешний СУАР КНР), Семиречье, земли современного Южного Казахстана, а также Мавераннахр и Хорасан. Третьему сыну, Угедю, были выделены Западная Монголия, Алтай, Тарбагатай и земли в верхнем течении Иртыша. Четвертый сын, Толуй, получил в свое владение Монголию.

В результате военных походов, совершенных в дальнейшем внуками Чингис-хана Хубилаем и Хулагу, земли Китая, Ирана, Азербайджана, Южного Кавказа, Ирака тоже присоединились к только что образованному монгольскому государству Ильханов. Таким образом, земли, завоеванные Чингис-ханом и его потомками, впоследствии стали отдельными улусами – государствами, известными в истории как Золотая Орда, Чагатайское государство, Монгольское ханство, государство Ильханов и империя Юань (Хубилайское ханство). Многие тюркские страны оказались в составе этих улусов.

2. ЗОЛОТАЯ ОРДА



Эта империя, известная в истории как Улуг Улус («Великое государство»), появилось в 1220-х гг. на основе Улуса Джучи – старшего сына Чингис-хана, в западной части Монгольской империи. Его владения включали в себя Восточную Европу, Северный Кавказ, южнорусские земли и Дешт-и Кипчак. В период своего наибольшего могущества Золотая Орда распространила свою власть на земли от правобережья

Днепра в Восточной Европе до Уральских гор и Сибири. Южные границы Золотой

Орды имели протяженность до Черного моря, Кавказских гор и Азербайджана, находившегося под властью государства Ильханов. Административными центрами Золотой Орды были города Булгар (Казань), Сарай-Баты (недалеко от совр. Астрахани) и Сарай-Берке (недалеко от совр. Волгограда).

Владения Джучиева улуса были расширены в результате успешных походов на Восточную Европу, которые осуществил Бату (1227–1256), второй сын

Джучи. Государства Восточной Европы и русские княжества признали зависимость от Золотой Орды и платили дань.

Берке (1258–1266), вступивший на престол вслед за Бату, принял исламскую религию. Он стал претендовать на полную независимость от других монгольских улусов. Так, он отказался участвовать в курултае вместе с другими монгольскими правителями, а также воевал с другой монгольской династией – Ильханидами (Хулагуидами). В союзе с султаном египетских мамлюков Бейбарсом он предотвратил захват монголами (во главе с Хулагу) Хиджаза - области, где расположены Мекка и Медина.

Именно он создал предпосылки для проведения в 1269 году Таласского курултая, после которого Золотая Орда стала полностью независимым от центра новым государством.

На территории Болгарии он одержал победу над византийской армией. В 1260 году в нижнем течении Волги (Итиль) им был основан город Сарай-Берке, который считался одним из самых больших городов средневековья. После смерти Берке мощь и влияние Золотой Орды укреплялись Менгу Тимуром (1266–1282), Тохта-ханом (1290–1312), Узбек-ханом (1313–1341) и Джанибек-ханом (1342–1357). После смерти Джанибек-хана началась борьба за престол.



Рис. 5.1. Монета Узбек-хана с древнетюркскими надписями, отчеканенная в Азове. XIV в.



Рис. 5.2. Мавзолей Джучи (Жошы) хана. XIII в., Улытау, Казахстан

В 1380 году Тохтамыш-хан при поддержке со стороны Эмира Тимура взошел на престол, таким образом положив конец борьбе за власть. Впоследствии конфликт между Золотой Ордой и державой Тимура, а также возобновившаяся внутренняя борьба за власть привели к существенному ослаблению государства.

На территории распавшейся из-за распрей и разногласий Золотой Орды образовалось несколько ханств, управляемых царевичами из рода Чингис-хана. Позже, в результате внутренних раздоров в Золотой Орде Московское княжество, считающееся предтечей Российской империи, получило независимость. После того как западные территории, помимо Московского княжества, были завоеваны Крымским ханством, в 1502 году Золотая Орда окончательно прекратила свое существование.

Во время правления Узбек-хана ислам был объявлен государственной религией. Вместе с тем, были сохранены древние тюркские традиции, ярлыки и указы писались на тюркском языке уйгурским алфавитом.

Традиции государственности, берущие начало из истории Золотой Орды, впоследствии стали общей традицией для многих династий тюрко-монгольского происхождения, которые управляли государствами, образовавшимися в Урало-Поволжье, на территории Крыма и в Центральной Азии.

На основе Золотой Орды в XV-XVII веках сформировались следующие политические образования: Казанское ханство, Крымское ханство, Астраханское ханство, Касимовское ханство, Тюменское (Сибирское) ханство, ханство Абул-хайра, ханство Шейбанидов, Ногайская Орда и Казахское ханство. Следует отметить, что Казахское ханство существовало в период 1465–1822/1847.

Правители Золотой Орды придавали очень большое значение культурной жизни страны. Они строили города во многих регионах Дешт-и Кипчака и приглашали туда поэтов, мусульманских законоведов (факихов), людей науки и искусства. В результате этой политики в таких основных городах Золотой Орды, как Булгар, Сарай-Берке, Новый Сарай, Хаджи Тархан (Астрахань) и Ургенч, выросло целое поколение поэтов, озанов и историков, писавших свои произведения на литературном кипчакском языке. Блестящими памятниками этого периода являются такие произведения, как «Гюлистан би-т-тюрки» («Гюлистан на тюркском языке») Сайфи Сарайи (XIV в.), «Мухаббет-наме» Ходжабея Хорезми, «Хосрав и Ширин» Кутба, «Юсуф и Зулейха» Дурбека, стихи народных поэтов Асана Кайгы и Казтугана-жырау, «Чингиз-наме» Утемиша Хаджи (XVI в.), указы золотоордынских ханов на уйгурской графике, эпос «Едиге». Такие знаменитые памятники кипчакского языка XIV века, как «Codexus Cumanicus» («Книга куманов/кипчаков») и «Нахдж-уль-фарадис» («Открытый путь в рай») Махмуда Булгари отражают культурную жизнь золотоордынского периода. В произведениях народного поэта (акына) Асана Кайгы наглядно показывает

ся общность культуры Золотой Орды для многих современных тюркских народов. Об этом свидетельствуют, например, такие слова из стихов Асана Кайгы, по сей день известных среди ногайцев, казахов, каракалпаков, башкир, кумыков, кыргызов и крымских тюрок:

«Ноғай, қазақ, башқұрт түбіміз бір,
Алтай, Ертіш, Оралны қыдырғанмыз»

(Ногайцы, казахи, башкиры – у нас один корень.

Мы кочевали по землям Алтая, Иртыша и Урала).



Рис. 5.3. Мечеть Узбек-хана (1333 г.).
Солхат, Крым

Сайфи Сарайи

Сайфи Сарайи, один из важных представителей золотоордынской литературы, жил в 1321–1391 годы. Свое произведение «Гюлистан би-т-тюрки» («Гюлистан на тюркском языке») он начал писать на берегах Сырдарьи, а закончил на берегах Нила, в Египте, в государстве тюркской династии Мамлюков. Это произведение представляет собой свободный перевод книги «Гюлистан» знаменитого персидского поэта-классика Саади Ширази. В этой книге даются ответы на вопросы о том, какими должны быть отношения в обществе и семье, что такое добро и зло, жестокость и милосердие, отец и сын, правда и ложь, правитель и крестьянин, муж и жена, младший и старший брат и т.п.

Кутб

Поэт Кутб жил и творил в городе Сарай, который был одним из главных политических и культурных центров Дешт-и Кипчака. Его литературное творчество приходится на середину XIV века. В дальнейшем он жил в Египте. Он был одним из поэтов, благодаря которым между Золотой Ордой и египетским государством Мамлюков существовали тесные культурные связи. Его поэма «Хосров и Ширин» (первый произвольный перевод одноименной поэмы Н. Гянджеви), написанная на литературном кипчакском языке древнетюркской (уйгурской) и арабской графикой, имеет большое значение в истории тюркской культуры. Эти алфавиты официально использовались в Золотой Орде, на них писали указы и повеления правителей.

Как вы думаете, по какой возможной причине Сайфи Сарайи говорил об обществе и семейных отношениях в своем произведении «Гюлистан би-т-тюрки»?

CODEX CUMANICUS

Это произведение написано на основе материалов по кипчакскому языку, собранному итальянцами и немцами в Северном Причерноморье на протяжении около 100 лет, в период с середины XIII века до середины XIV века. Его название можно перевести с латыни как «Куманский/ кипчакский словарь». Книга состоит из двух частей: первая часть – из кипчакско-персидско-латинского и вторая часть – из кипчакско-немецкого и кипчакско-латинского словаря. К переводу некоторых слов прилагаются целые фразы в качестве примеров. Прилагаются также христианские молитвы и псалмы, переведенные на кипчакский язык, 47 кипчакских загадок и изложение некоторых правил грамматики кипчакского языка.

Это произведение известно как первый тюркско-европейский словарь. Кроме того, оно убедительно доказывает тот факт, что кипчакский тюркский язык был развитым литературным языком и служил как язык международного общения.

В частности, у мамлюков Сирии и Египта имелись также арабско-кипчакские словари.

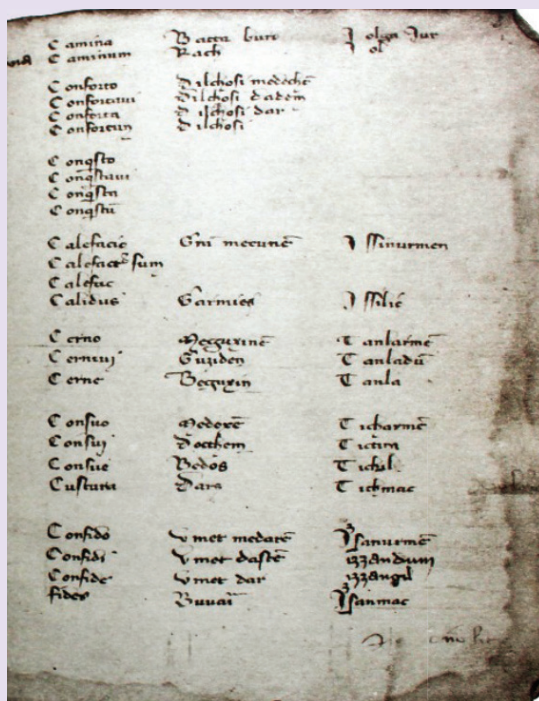


Рис. 5.4. Фото одной страницы из «Codex Cumanicus»

Изучите значение произведения “Codex Cumanicus” с точки зрения тюркского языка.


Поделитесь несколькими загадками из этой книги со своими одноклассниками.

3. ЧАГАТАЙСКОЕ ГОСУДАРСТВО

Чагатайское ханство было государством, изначально входившим в состав Монгольской империи Чингис-хана и существовавшим в XIII – XIV вв. Это государственное объединение с центром в Карши, располагавшимся в регионе среднеазиатского Двуречья (Мавераннахр, Южный Узбекистан), включало в себя такие плодородные и благоприятные для земледелия регионы Средней Азии, как Семиречье, Восточный Туркестан и Мавераннахр, которые были заселены оседлыми народами, проживавшими в торговых городах.

Перед смертью Чингис-хан отдал своему сыну Чагатаю большую часть земель Кашгара и Мавераннахра, входивших ранее в состав бывшего государства Кара-китаев и империи Хорезмшахов. Улус, выделенный Чингисханом Чагатаю в 1224 г., просуществовал до 1370 г. После прихода к власти Амира Тимура бывший улус Чагатая окончательно распался на восточное (Могулистан) и западное (Государство Тимура) владения.

После смерти Чагатай-хана в 1242 году, его потомки начали борьбу против Монгольской империи, которая охватывала северо-восточные регионы Центральной Азии. Мубарек шах, взойшедший на престол в 1266 году, стал первым чагатайским ханом, принявшим ислам. Эпоха расцвета Чагатайского ханства приходится на период правления Кебек-хана (1320–1326). Кебек-хан отказался от кочевой жизни и, построив себе дворец в городе Карши, перешел к оседлости. В этот период успешно развивалась экономика ханства, Кебек начал чеканить первые чагатайские монеты. Вместе с переходом на оседлый и городской образ жизни в религиозной сфере произошла исламизация, а в языковой – тюркизация населения. Тюркизированные народы Западно-Чагатайского ханства, которые в этот период населяли Мавераннахр и адаптировались к городской культуре, начали называть себя «чагатайцами». Некоторые историки их также называют «чагатайскими тюрками», а их литературный язык – чагатайским тюркским языком. В XIV веке Чагатайское государство распалось на несколько ханств, из которых четыре региона – Алтышехр (Яркентское ханство), Могулистан (Семиречье и Восточный Туркестан) и Мавераннахр управлялись представителями разных ветвей одной и той же династии. Туглук Тимур, взойшедший на престол на востоке государства, завоевал западные регионы и восстановил целостность территории Чагатайского ханства.



В политической жизни Чагатайского государства большим влиянием пользовались полководцы, происходившие из таких тюрко-монгольских племен как барласы, джалаиры, арлаты, конграты, аргыны, дулаты. За свои военные заслуги они, вместе со всем своим племенем, получали в пользование хорошие земельные наделы, которые назывались «союргал» («подаренная земля»). Со временем в сфере государственного управления в северо-восточных регионах государства, т.е. в Семиречье и Восточном Туркестане, усилилось влияние дулатов, а в Мавераннахре большое влияние в управлении государством приобрели барласы.

4. ГОСУДАРСТВО МОГУЛИСТАН

Государство Могулистан существовало с середины XIV до начала XVI в. на территории Юго-Восточного Казахстана, Кыргызстана и в Восточном Туркестане (нынешний СУАР КНР) – т.е. в восточной части бывшего Чагатайского улуса после его распада. Первоначально государство возглавлял Болатшы из племени дулат. Основу государства составляли дулаты, кереиты, аргыны, барласы, канглы, жалаиры, а также кыргызские племена. В 1348 г. на трон вошел Туглук-Тимур. Столицей государства был город Алмалык в верховьях реки Или. После возвращения из своего похода в Мавераннахр в 1360–1361 гг., Туглук-Тимур передал власть своему сыну, и вскоре скончался. После этого на трон вошел Ильяс-Ходжа. В 1365 году поблизости от Ташкента между ним и Тимуром произошло крупное сражение. В этом сражении Тимур потерпел поражение. В дальнейшем нападения войск Эмира Тимура продолжились, в результате чего власть Могулистана совсем ослабела. После смерти Эмира Тимура в 1405 г. Могулистан вновь стал независимым. У власти в этот период находились ханы Ахмед, затем Мухаммед, Шер Мухаммед и Уэйс. После смерти Уэйс хана в 1428 г. между его сыновьями Юнусом и Есенбугой развернулась борьба за трон. При поддержке дулатских эмиров Есен-буга занял ханский трон (1433–1462 гг.). После него власть перешла к Юнус-хану. В период правления Абд ар-Рашид хана, внука Юнус-хана, государственность Могулистана начинает разрушаться.

В историческом труде «Тарих-и Рашиди» территория государства Могулистан описывается следующим образом: «Протяженность региона, называемого Могулистан, вдоль и поперек – 7–8 месяцев пути. На востоке он граничит с землями калмыков, включая в себя Барыскель, Эмель и Иртыш. На севере он граничит с озером Кокчетениз (Балхаш), с Туркестаном и Ташкентом, на юге с Ферганской областью, с Кашгаром, Аксу, Шалышем и Турфаном».

5. ГОСУДАРСТВО ИЛЬХАНИДОВ (ХУЛАГУИДОВ)

Государство Ильханидов, также первоначально являвшееся частью империи Чингис-хана, существовало в XIII–XIV вв. Центральные земли этого государства составляла историческая территория Азербайджана, а его административным центром был город Тебриз. Это государство было основано Хулагу (1256–1265), внуком Чингис-хана, сыном Толуя. В связи с титулом ильхан (эльхан), который носил Хулагу, государство было названо государством Ильханидов.

Монголы, завоевав в 1256 г. всю историческую территорию Азербайджана, в 1258 году захватили Багдад, и тем самым положили конец существованию Аббасидского государства. После завоевания Сирии и Палестины, Ильханиды начали продвигаться к Египту.

В период правления Газан (Махмуд) хана (1295–1304) Ильханиды приняли ислам. До этого правители Ильханидов поддерживали распространение тибетского буддизма и несторианства (течение в христианстве). В результате внутренних распрей и беспорядков, произошедших в начале XIV столетия, государство Ильханидов начало распадаться. Этот процесс особенно усилился в 1335 году, после смерти Абу Саида Бахадыра (1316–1335).

Таким образом, государство Ильханидов превратилось в империю с центром в историческом Азербайджане. В подчинении, либо под влиянием, этого государства находились Иран, Ирак, Малая Азия и Южный Кавказ. В этот период к населению данного государства, основную часть которого составляли турки-огузы, вместе с потомками Чингис-хана присоединились и многие тюрко-монгольские племена. Однако огузская культура все же сохранила свое влияние, что постепенно привело к ассимиляции этих племен. Официальными языками государства Ильханидов были тюркский, монгольский и персидский языки.




Рис. 5.5. Правящее сословие периода Ильханидов.
Миниатюра



Рис. 5.6. Искусство миниатюры периода Ильханидов

6. ГОСУДАРСТВО ХУБИЛАЙ-ХАНА



Государство Хубилай-хана, существовавшее в XIII–XIV вв., изначально было частью Монгольской империи Чингис-хана. Это государство со столицей в городе Ханбалык (Пекин) основал внук Чингис-хана (сын Толуя) Хубилай-хан (1264–1294). Впоследствии оно получило китайское название – империя Юань.

Хубилай был братом верховного монгольского правителя – Монке (Менгу) хана (1251–1259) и старшим братом Хулагу хана – основателя государства Ильханидов.

В свои молодые годы Хубилай изучал китайский язык, а также проявлял большой интерес к китайской культуре.

В 1251 году его брат Менгу после своего избрания верховным правителем государства монголов отправляет Хубилая на завоевание восточных стран, а Хулагу – на запад.

В 1259 году, после смерти Менгу, верховного правителя Монгольской империи, между Хубилаем, который управлял Китаем,

и его младшим братом по имени Арык Буга началась борьба за верховную власть в Монгольской империи. В этой борьбе победил Хубилай.

В 1271 Хубилай назвал свой улус государством Юань, на китайский манер. В качестве столицы он выбрал город Хан-балык (по-китайски Даду, современный Пекин).

В 1276 г. империя Юань покорила царство Сонг на юге, и таким образом объединила весь Китай.

Во времена Хубилая Китай посетило большое количество европейцев. Самым известным из них стал Марко Поло. Он оставил очень много интересных данных о политической, экономической и культурной жизни империи Юань и других регионов, где ему пришлось побывать.

Во времена династии Хубилая государство управлялось в соответствии с монгольскими, тюркскими и китайскими традициями, однако китайская культура постепенно стала доминировать. Первоначально монголы в государственных делах давали преимущество торговцам из Центральной Азии, либо мусульманам, помогавшим монголам в новых завоеваниях. Яркий тому пример – Махмуд Ялавач, происходивший из рода хорезмских торговцев. За верную службу ему предложили должность наместника столицы государства Юань – города Ханбалык (Пекин).

Чингис-хан и его потомки, создавая одну из самых великих империй в мировой истории, усвоили старую тюркскую традицию управления государством, объединив ее с монгольскими традициями. В этом тюрко-монгольском политическом объединении, как и в других тюркских государствах, верховный правитель носил титул «каган», «каан» или «хан». В этот период распространение получила система нукерства («нухэр» по-монгольски значит «друг»; нукер – воин на постоянной службе) и нойонства («нойон» – значит «полководец»).

7. СОЦИАЛЬНАЯ, ЭКОНОМИЧЕСКАЯ И КУЛЬТУРНАЯ ЖИЗНЬ В ТЮРКО-МОНГОЛЬСКИХ ГОСУДАРСТВАХ

Во времена Чингис-хана тюрко-монгольские племена и ханства соседствовали друг с другом. Наряду со скотоводством, они занимались животноводством и охотой. Монголы Чингис-хана подчинили и присоединили к себе тюрко-монгольские племена других регионов Южной Сибири, Алтая и Центральной Азии, создав таким образом мощную армию, в которой царила стро-

жайшая дисциплина. Найманы, керей, конраты, джалаиры, мангыты, татары, кияты, барласы, дулаты, кидани и другие племена тюркского, монгольского и тунгусского происхождения составили ядро войска Чингис-хана. Его армия состояла из трех частей – центральной, восточной и западной, делилась на тумены (десятитысячные), тысячи, сотни и десятки. Такая структура демонстрирует преемственность истории и традиций с державой хуннов и тюркскими империями.

Территория Монгольской империи простиралась от Венгрии до Кореи, от Северной Индии, Персидского залива, Сирии и Анатолии до Восточной Европы, русских княжеств и Сибири. Поэтому неудивительно, что в Монгольской империи жили сотни народов и племен: почти все тюркские племена и роды, китайцы, тибетцы, корейцы, русские, персы, арабы, курды, народы Кавказа, а также греки, венгры, восточно-европейские славяне и другие народы. По экономическому укладу и типу культуры эти народы значительно отличались друг от друга. Основное население и существенную часть правящего класса в империи составляли тюрки, что привело в дальнейшем к забвению монголами западных улусов своего языка и их тюркизации.

На территории Ирана и Южного Кавказа, находившейся под управлением Ильханидов, вместе жили персы, тюрки, арабы и другие народы. В их жизненном укладе присутствовали элементы как оседлости, так и кочевничества. Основу военной силы государства Ильханидов составляли тюрко-монгольские племена, пришедшие из Центральной Азии. Это способствовало увеличению тюркского населения в данном регионе.

В делопроизводстве Золотая Орда пользовалась древнетюркской (уйгурской) письменностью. При дворе одновременно использовались тюркский и монгольский языки. А в сфере международных отношений использовались и другие местные языки.

В начальный период монгольских завоеваний целый ряд городов был разрушен и сожжен. Впоследствии, с обеспечением безопасности караванных путей и облегчением связей между странами, они начали возрождаться, произошло оживление в экономической и культурной жизни. Благодаря упрощению системы таможен и других видов контроля, стало возможным преодоление больших расстояний (свыше 10 тысяч км) от Восточной Европы до Китая в течение нескольких месяцев. При этом в Европе того времени, раздираемой междоусобицами, из-за проблем на границах и других разногласий, расстояние в одну тысячу километров с трудом преодолевалось за три с лишним месяца.

В период Золотой Орды было построено более двадцати городов в нижнем течении реки Итиль (Волги). Самым крупным из них был город Сарай-Берке, население которого предположительно насчитывало свыше 100 тысяч человек. Часть населения Золотой Орды проживала в таких крупных городах, как Сарай, Казань, Астрахань и т.д., находившихся в бассейнах рек Итиля (Волги) и Яика (Урала), занимаясь торговлей. Значительная часть населения занималась кочевым скотоводством. В этот период земли и пастбища принадлежали в основном монгольской и тюркской знати. Население же обрабатывало эти земли и отдавало определенную часть урожая своему покровителю – беку, которому подчинялось.

В регионах Мавераннахра и Семиречья, где правили сын Чингис-хана Чагатай и его потомки, преобладал оседлый образ жизни. В этот период города Карши, Самарканд, Бухара, Тараз и Кашгар были экономическими и культурными центрами. А в государстве Ильханидов город Тебриз стал одним из ведущих торговых и культурных центров мирового уровня.

В эту эпоху такие путешественники как Чан-чунь (даосский монах, мирское имя Цю Чуцзи), Рубрук Виллем, Марко Поло, Ибн Баттута, побывали в тюрко-монгольских странах. Они собирали сведения о языках, жизненном укладе, традициях и обычаях, а также других культурных особенностях этих народов. Благодаря труду этих путешественников, мировое сообщество, в первую очередь, европейские и ближневосточные народы ознакомились поближе с тюрко-монгольской культурой.

Такие историки и государственные деятели, как Ата-Мелик Джувейни – автор исторического труда «Тарих-и Джи-хангуш» («История завоевателя мира») и Рашид ад-Дин Фазлуллах Али Хамадани – автор произведения «Джами-ат таварих» («Сборник летописей»), жившие в эту эпоху, своими произведениями способствовали тому, чтобы о тюрко-монгольских народах узнали во всем мире. Насиреддин Туси известен своими трудами по математике и астрономии.

«Правитель должен заботиться о благосостоянии народа и быть справедливым. Государство может долго существовать лишь до тех пор, пока оно следует справедливости. Первое условие справедливости состоит в том, чтобы между различными общественными группами обеспечивалась гармония».

Насиреддин Туси, «Ахлак-и Насири», Баку, 2005, с. 228

Если бы вы были правителем во времена Насиреддина Туси, на какие принципы управления вы бы обратили внимание?

АЛААДДИН АТА-МЕЛИК ДЖУВЕЙНИ

Джувеини родился в 1226 году в хорасанском городе Джувеин, и жил в 1243–1256 гг. во дворце ильханидского эмира Архун Ака хана. В 1246–47 и 1249–50 гг. Джувеини вместе с Архун Ака ханом, преодолев тысячи километров пути, дважды посетил Монголию. В 1251–1252 годы Джувеини прибыл в Каракорум на более долгий срок. Во время пребывания в Каракоруме друзья убедили его написать произведение «Тарих-и Джихан-гуша», увековечивающее завоевания и походы монголов.

РАШИД АД-ДИН ФАЗЛУЛЛАХ ХАМАДАНИ

Рашид ад-Дин Хамадани (1247–1318) был врачом, писателем, историком, государственным деятелем и визирем в государстве Ильханидов. Его произведение «Джами-ат таварих» является ценной книгой, целью которой было охватить все исторические события, начиная со времен Адама до монгольской эпохи, вплоть до периода правления ильханида Махмуда Газана.

Раздел книги под названием «Тарих-и Огузан ва Туркан» («История огузов и тюрок»), входящий в ее второй том, представляет ценность своими описаниями прошлого и мифологии древних тюрок. Рашид ад-Дин не стал редактировать дошедшее до него в письменном виде произведение «Тарих-и Огузан», а лишь ограничился его дополнением аятами из Корана, некоторыми историческими сведениями, а также украсил его стихами из персидской поэзии и «Шахнаме». В разделах произведения, посвященных древнему периоду, даются подробные сведения о связях между Центральной Азией и Китаем. Не исключено, что эти данные могут быть основаны на сказаниях и легендах, сохранившихся в памяти народа, а не на письменных источниках. Из походов Огуз-хана наибольшее внимание Хамадани привлек поход, совершенный им в Переднюю Азию (Иран, Месопотамию).

ВОПРОСЫ ДЛЯ ОЦЕНИВАНИЯ

1. Как возникла империя Чингис-хана?
2. Как Чингис-хан поделил свое государство между своими сыновьями?
3. Какова роль Золотой Орды в истории Евразии?
4. Расскажите о народах, которые проживали в Чагатайском государстве.
5. Какое значение имел город Тебриз в культурной жизни государства Ильханидов?
6. Какие тюркские племена и этносы играли важную роль в политической жизни в эпоху тюрко-монгольских империй?

VI

РАЗДЕЛ

ТЮРКСКИЙ МИР (XIII-XV ВВ.)

ОСНОВНЫЕ ТЕМЫ

1. ДЕЛИЙСКИЙ СУЛТАНАТ
2. ГОСУДАРСТВО МАМЛЮКОВ В ЕГИПТЕ
3. ОСМАНСКАЯ ИМПЕРИЯ
4. ГОСУДАРСТВО ТИМУРИДОВ
5. ГОСУДАРСТВО КАРАКОЮНЛУ
6. ГОСУДАРСТВО АККОЮНЛУ



1. ДЕЛИЙСКИЙ СУЛТАНАТ

Это государство, больше известное как Делийский султанат, существовало в 1206–1526 гг. Управлялось оно не одной определенной династией, а целым рядом мусульманских эмиров тюркского происхождения.

В Индии во времена династии Гуридов (XI–XII вв.), имевшей афганское происхождение, на исторической арене появился целый ряд военных полководцев тюркского происхождения, выходцев из Центральной Азии, которые, усилившись, взяли под свой контроль власть в государстве. Их называли мамлюками. Слово «мамлюк», наряду со значением «принадлежащий, раб», больше означало принадлежность к гвардии правителя.

После прекращения рода Гуридов в северных частях Индии в течение свыше 100 лет правили друг за другом мамлюки, имевшие тюркское происхождение.

Это тюркское государство, основанное в Дели Кутбиддином Айбеком (1206–1210), просуществовало около 320 лет, и управлялось вслед друг за другом четырьмя тюркскими династиями – Мамлюками, Халаджи, Туглукидами и Сайидами. Тюрки-халаджи по сей день живут на землях Азербайджана, Турции и ряда других стран.

Делийские султаны покровительствовали многим ученым, поэтам, писателям и мастерам, тем самым они послужили развитию культуры и искусства.

Карта 6.1. Делийский султанат



СУЛТАН РАЗИЯ

Султан Разия была первой женщиной-правителем в Исламском мире, и все особенности любого правителя были ей также присущи.

Мирза Насруллах хан, Тюрк Тазан-и Хинд, т. I, с. 261.

Султан Разия была очень любима своим отцом Ильтутмышем. При жизни отца она занималась государственными делами, и даже была впоследствии объявлена наследницей престола. Самые близкие к Ильтутмышу придворные выражали свое недовольство и говорили: «Как это ты назначаешь наследницей престола дочь, когда у тебя есть взрослые, умные и успешные сыновья?». Ильтутмыш отвечал: «Мои сыновья преданы удовольствиям молодости и вину, они не способны управлять государством. Занять мой трон после меня достойна только Разия. На вид она просто женщина, однако она превосходит моих сыновей».

Низамеддин Ахмет, Табакат-ы Экбери, т. I, с. 66; Джузджани, Табакат-ы Насыри, т. I, с. 458.

Взойдя на трон, Разия пошла по стопам отца. Она снова начала применять законы и дворцовые традиции, которые перестали выполняться.

Каковы возможные причины того, что Ильтутмыш объявил правителем свою дочь Разию?



Рис. 6.1. Кутб Минар. Дели, Индия

Особенно важен с точки зрения науки и искусства период правления Балабан-султана. Во время его правления известный ученый Амир Хосров Дехлеви пользовался большой поддержкой во дворе султана. Его отец был родом из Кеша (Шахри-сабз, юг современного Узбекистана) и происходил из тюркского рода Лачин, а сам Хосров Дехлеви считался одним из величайших поэтов Индии, писавших свои стихи на фарси.

Делийскими султанами было построено множество архитектурных сооружений, большинство из которых находятся в Дели и сохранились до наших дней. Например, Кутбиддином Айбеком была возведена башня Кутб Минар, высота которой составляет 72,6 метра. Она известна как самый большой минарет в мире. В период правления династии Халаджи мусульманская архитектура Индии развивалась под влиянием техники и стиля сельджукской архитектуры. Туглукидом Фируз шахом были осуществлены работы по благоустройству, построены здания и сооружения, а также известные города Хисар, Джаунпур и Фирузабад.

2. ГОСУДАРСТВО МАМЛЮКОВ В ЕГИПТЕ



До мамлюков Египтом правили тюрки Тулуниды (868–905) и Ихшидида (935–969), считавшиеся первыми тюркскими династиями Египта. Тулуниды были первой из местных династий Египта и Сирии, не зависевшей от центра Аббасидского халифата — Багдада.

После Тулунидов и Ихшидидов в Египте возникло государство мамлюков (1250–1517 гг.). Оно было основано мамлюком-тюрком Муиззадином Айбеком (1250–1257), его столицей был город Каир. За более чем два с половиной столетия мамлюки пользовались политическим влиянием в Египте и Передней Азии (Иордания, Палестина, Сирия и другие страны).

Египетские мамлюки, государство которых в ряде источников называлось Ад-Даулат ат-Туркийя («Государство тюрков»), своим происхождением наиболее тесно связаны с тюркскими племенами Центральной Азии, особенно Дешт-и-Кипчака. Принадлежащие к степным тюркским родам талантливые военачальники пользовались огромным успехом в Аббасидском государстве. Они достигли больших успехов в борьбе против крестоносцев и постепенно приобрели влияние в странах Передней Азии.

Карта 6.2. Государство мамлюков в Египте



Основателем государства стал бывший мамлюк, тюрок Муиззадин Айбек (1250-1257), имевший огузское (туркменское) происхождение. В Египте его воспитали и сделали из него воина-мамлюка, после чего он, благодаря своему таланту, свободно возвысился в должности до звания эмира. VII крестовый поход, совершенный католической Европой против Египта, причинил много бед, и в противостоянии крестоносцам войско мамлюков приобрело особую значимость. После смерти правителя государства Айюбидов на Ближнем и Среднем Востоке Салиха Айюба из династии Айюбидов (1171–1250), его вдова Шаджар ад-Дурр, происходившая из кавказских тюрок, вышла замуж за Айбека и передала ему трон. Так закончилось господство Айюбидов в Египте. Султан Айбек одержал победу над вторгнувшимися в Египет сирийскими айюбидами, после чего последние были вынуждены покинуть Египет.

В период правления Сейфеддина Кутуза мамлюки встали на защиту Исламского мира от монгольской угрозы. В 1260 году в битве при Айн Джалуте в Палестине мамлюкское войско под командованием Кутуза нанесло крупное поражение монгольскому войску, и таким образом остановило продвижение монголов. В результате часть Сирии, Хиджаз (регион, где расположены святыне города Мекка и Медина), а также Египет были спасены от монгольского завоевания.

Годы правления одного из самых знаменитых мамлюкских правителей, султана Байбарса (1260–1277 гг.) – самый яркий период усиления Мамлюкского султаната. Во время его правления центр Халифата был перенесен в Египет. Байбарс был женат на дочери правителя Золотой Орды Берке-хана.

В 1276 году Байбарс отправился в Малую Азию, чтобы помочь анатолийским тюркским княжествам (бейликам), и в 1277 году вместе с анатолийскими тюрками воевал против монголов, победив их второй раз в битве при Эльбистане. Это государство продолжило борьбу против крестоносцев, уничтожило их остатки в Сирии, а также отбросило крестоносцев из Антакии.

В 1517 г. государство мамлюков было завоевано османским султаном Селимом по прозвищу Явуз (Грозный).

В период мамлюков тюркский язык стал известен в Аравии и Северной Африке, было написано много арабско-тюркских словарей. Мамлюки Египта не прервали связей со своими родными краями – Уралом-Поволжьем и Центральной Азией. Подтверждением этому является их обмен посольствами и подарками с Золотой Ордой и Тимуридами. Ряд архитектурных памятников в Каире, Палестине и Сирии был построен мамлюкскими правителями этой династии.

3. ОСМАНСКАЯ ИМПЕРИЯ

Это государство, основанное в 1302 году, существовало до 1922 года. Оно было тюркской империей с самой длинной историей – в шесть веков. Основателем государства является Осман Гази, сын Эртогрула Гази из тюркского огузского племени Кайы. В первой половине XIII века предки представителей этой династии переселились из юго-западных регионов Центральной Азии сначала в Азербайджан, а затем в Анатолию.

В 1243 г., после поражения Сельджукского государства в битве при Кёседаге, политическое единство Анатолии было нарушено. В процессе распада государства возникло большое количество независимых бейликов (княжеств) – таких, как Караманогуллары, Айдыногуллары, Эшрефогуллары, Каресиогуллары, Исфендиярогуллары, Ментешеогуллары и др. Одним из них был Османский бейлик.

В 1281 году Эртогрул Гази оставил свое родовое княжество-бейлик своему сыну Осману Гази. Осман Гази первоначально правил в области, отведенной ему анатолийскими сельджуками в качестве приграничного княжества в районе Сёгюта и Доманича. В 1302 году, вследствие ослабления Турецкого Сельд-

Карта 6.3. Карта бейликов (княжеств) Анатолии



жукского государства, Осман Гази, объявив о независимости, основал свое собственное государство.

Совершив ряд важных завоеваний в окрестностях своей столицы Сёгюта, Осман расширил границы бейлика, особенно в направлении границы с Византией. Завоевание Бурсы Орхан-беем в 1326 году стало большим достижением в экономическом и политическом отношениях.

После завоевания Бурсы главной целью наследника Османа, Орхан-бей, стало перейти через пролив Дарданеллы (Чанаккале) и завоевать Румелию. Взятие наиболее важных византийских городов – Изника и Измита, расширило границы Османского бейлика до Черного моря и Ускюдара. Орхан-бей также присоединил к своим владениям бейлик Кареси, взял Балыкесир и Чанаккале, овладел южным побережьем Мраморного моря. Присоединение других бейликов подготовило почву для усиления могущества Османского государства на море, а также его перехода на территорию Европы. Воспользовавшись смутой в Византии, в 1353 году османы взяли крепость Чимпе на европейской стороне. Таким образом был предпринят важный шаг для дальнейшего продвижения в будущем до самой Вены. Основной целью османов в Анатолии была не война с тюрко-мусульманскими бейликами, а распространение религии ислама. Поэтому они стремились к завоеванию Византии и других христианских государств Европы. Таким образом создавалась также возможность обрести новую родину для тюркских племен, переселявшихся в Анатолию из-за монгольского нашествия.

КЫРГЫЗСКИЙ МАВЗОЛЕЙ

Сегодня в г. Изнике существует историческое здание под названием

«Кыргызский мавзолей». Имеются две разные версии касательно его истории. Согласно первой из них, оно было построено Орханом Гази в 1331 году в память о помощи, оказанной кыргызами османам при завоевании Изника. По другой версии, оно было построено в честь воинов из Центральной Азии, обязанностью которых был уход за обителью (завийе) Орхана Гази.




Рис. 6.2. Кыргызский мавзолей в Изнике

О каких еще общих культурных ценностях на пространстве тюркского мира вы можете сказать на примере кыргызского мавзолея?

Цель политики султана Мурата I состояла в том, чтобы превратить Османское государство в мощную державу. В этот период Мурат I старался без крайней необходимости не вступать в прямое военное столкновение с анатолийскими княжествами-бейликами. Продвижение османов на Балканах привело к тому, что против Османского государства были организованы крестовые походы. I Косовское сражение, состоявшееся при Мурате I, закончилось победой османов. Йылдырым Баязит, взойшедший на престол в 1389 году, нанес поражение объединенным силам крестоносцев в сражении при Нигболу (1396), однако проиграл Тимуру сражение при Анкаре (1402). После его пленения и смерти государство оказалось под угрозой распада, однако Мехмет I вновь навел порядок в стране (1413). Расширение государства в восточном и западном направлениях продолжалось при Мурате II, но особенно быстро оно происходило во время правления его сына Мехмета II.

Знаменитый османский правитель Фатих Султан Мехмет (1451–1481) в 1453 году завоевал Константинополь (Стамбул) и этим положил конец существованию Восточно-Римской (Византийской) империи. С завоеванием Стамбула влияние Османского государства в Исламском и Тюркском мире усилилось. Османы, объединив территории в Азии и Европе, укрепили свое господство в Анатолии и на Балканах. С другой стороны, взяв под свой контроль морской путь, связывающий Черное море со Средиземным, они усилились в экономическом отношении.

В этот период Мехмет II объявил Стамбул новой столицей государства. Он привез в Стамбул ученых, людей искусства и торговцев, тем самым превратив этот город в центр культуры и торговли. В честь завоевания Стамбула он взял себе титул Фатих в значении «завоеватель, открыватель».

Завоевание Стамбула изменило также историю Европы. Стало ясно, что самые неприступные стены вокруг городов могут быть разрушены тяжелой артиллерией. Европейские короли, применив тот же самый метод, покончили с суверенитетом мелких феодалов, укрывавшихся за толстыми крепостными стенами своих замков. Таким образом, в Европе начался закат феодализма и, соответственно, процесс формирования централизованных государств (королевств). После завоевания Стамбула часть византийских ученых уехала в Италию. Переселение этих людей, владевших знаниями греческой и римской цивилизаций, в Италию оказало свое влияние на начало Ренессанса в этой стране. Переход старых торговых путей под контроль тюрков заставил европейцев искать новые пути. В результате этих поисков осуществились Великие географические открытия. В связи с этим некоторые историки завоевание Стамбула считают концом средневековья и началом новой эры.



Рис. 6.3. Фатих Султан Мехмет



Рис. 6.4. Покорение Стамбула

Фатих Султан Мехмет совершил после этого еще целый ряд завоеваний. Так, завоевав Грецию и Трапезунд, он сделал невозможным восстановление Византии. Впоследствии к владениям Османского государства был присоединен также целый ряд других территорий.

Фатих Султан Мехмет в 1481 году оставил после себя государство с территорией площадью в 2 млн. км², которое продолжило расширяться в последующие периоды истории, и стала одной из величайших империй мира, которая существовала вплоть до 1-й четверти XX в.

Карта 6.4. Границы Османской империи во времена Фатиха Мехмеда и Баязида II.






Рис. 6.5. Дворец Топкапы, Стамбул

СОЦИАЛЬНАЯ, ЭКОНОМИЧЕСКАЯ И КУЛЬТУРНАЯ ЖИЗНЬ В ОСМАНСКОЙ ИМПЕРИИ

Османская держава развивалась в рамках тюрко-мусульманской традиции государственности. Правители должны были происходить из рода основателя государства – Осман бея. Османские правители верили, что власть им дана Аллахом, подвластный народ вручен и доверен им самим Аллахом. Правитель должен был соблюдать права всех своих подданных, независимо от их религии или принадлежности к тому или иному этносу. В этом отношении Османская империя продолжала традиции древнетюркских государств.

С самого начала османские правители стремились к распространению религии ислама. Кроме того, они считали своей целью создание миропорядка, обеспечивающего процветание и стабильность.

В том, что Османская империя так быстро расширилась и веками удерживала свое господство на трех континентах, большую роль играл ее метод управления. Наставление Османа Гази своему сыну Орхану Гази отражает османское понимание государственного управления.

В том, что османам удалось построить столь долговечное государство, большую роль играл и тот факт, что у них были талантливые правители. Своих детей, имевших титул шахзаде (царевичей), они тщательно воспитывали под наблюдением частных учителей. С раннего возраста царевичи обучались чтению и письму, основам исламской морали и права. Самое важное, они учились практическому управлению государством под наблюде-

нием учителей в провинциях, которые давались им в управление и назывались «санджаками». Здесь дети, которым предстояло стать правителями государства, изучали основные принципы управления и дипломатической переписки, а также получали возможность близко ознакомиться с обществом.

Самая главная обязанность османских правителей, получивших хорошее образование и воспитание, состояла в том, чтобы управлять страной в соответствии с принципами справедливости. На завоеванных ими землях в управлении немусульманским населением демонстрировалась широкая терпимость. Немусульмане могли свободно исповедовать свою религию, никто не принуждал их к смене религии.

Свобода вероисповедания охранялась законом. Наглядным примером этого служит ферман (указ) Султана Мехмета Фатиха, в котором говорится о правах, дарованных им христианам Боснии.

Часть немусульман Османской империи, живя в атмосфере терпимости, приняла ислам – например, боснийцы и албанцы. Государство размещало тюркское население на недавно завоеванных территориях в Европе, и прилагало усилия к тому, чтобы эти места стали настоящей родиной для турков. Турки, прибывшие из западных районов Центральной Азии в период основания государства, также размещались на недавно завоеванных землях.

Османские земли включали в себя большое количество плодородных долин и оазисов, благоприят-




Рис. 6.6. Боснийский указ Султана Мехмета Фатиха

НАСТАВЛЕНИЕ ОСМАНА ГАЗИ СВОЕМУ СЫНУ ОРХАНУ ГАЗИ

Если кто-либо попросит тебя сделать что-либо, противоречащее велению Аллаха, не соглашайся.

Не делай ничего, кроме приказов Бога.

О том, чего не знаешь, спрашивай у исламских ученых-правоведов. Не начинай дела, суть которого тебе непонятна.

Хорошо обращайся с теми, кем управляешь, пусть они будут довольны.

Досыта корми своих воинов, не жалея добра для них.

Мехмет Неири, Китаби-Джиханнума.

Анкара, 1995. стр. 147–148.

Как вы думаете, почему справедливость важна для государства?

ных для земледелия, благодаря чему Османская империя превратилась в самый крупный экономический центр своей эпохи. То, что Османское государство включало в свой состав ключевые страны трех континентов – Азии, Европы и Африки, и при этом соседствовало со многими странами как на суше, так и на море, – все это способствовало развитию международных экономических связей. Особенно важную роль сыграло то обстоятельство, что такие важнейшие водные пути, как Адриатическое, Черное, Средиземное и Красное моря, на протяжении длительного времени находились под контролем османов. Через османские порты торговцы достигали стран трех континентов. Город Стамбул был узловым пунктом, куда постоянно стекалось большое количество иностранных торговцев.

Турки-османы испытали значительное влияние традиций и культуры государств, существовавших ранее на их территории. Одним из результатов такого влияния стало создание вақыфов (фондов), которые стали одной из основ османской цивилизации. Вақыфы основывались государственными деятелями во главе с султаном, а также богатыми людьми. Благодаря вақыфам появилось большое количество благотворительных, религиозных и образовательных структур (мектебов, медресе). Открывались и развивались медресе – важные

28 мая 1463, Милодроз,

**Указ с блестящей печатью и подписью завоевателя мира,
великолепного и великого султана**

Я, Фатих Султан Хан, объявляю всему миру, что боснийские францисканцы, которым выдан настоящий указ, находятся под моей защитой, и приказываю:

Пусть никто не беспокоит указанных людей и их церкви, и пусть не причиняет им вреда. Пусть они живут в моей империи в мире и покое, и пусть эти люди, которые были вынуждены переселиться, живут свободно и в безопасности. Пусть они возвращаются во все местности моего государства и без всякого страха размещаются в своих монастырях. Ни правитель, ни визири и чиновники, ни мои служащие, ни жители моей страны – никто из них не покусится на честь этих людей и не причинит им вреда.

Пусть никто не покушается на их жизнь и имущество, не нападает на их церкви, не унижает их и не подвергает их опасности. И даже если эти люди приведут в мое государство еще кого-либо из других стран, и те люди тоже имеют такие же права.

Объявляя этот указ, я клянусь именем Аллаха, Творца и Господа земли и небес, посланника Аллаха – Мухаммеда и 124 тысяч пророков, клянусь, что, следуя моему приказу, до тех пор пока они верны мне, никто из моего народа не совершит ничего противоречащего этому указу.

Как вы думаете, как способствовало успехам Фатиха Султана Мехмеда на Балканах всё то, что он повелел в этом указе?

Али Кушчи

Тюркский астроном и математик Али Кушчи получил образование и известность в Самарканде в эпоху Тимуридов, позже прославился в Османской империи. Он был учеником Улугбека и продолжателем его дела.

Предположительно родился в Самарканде в начале XV века. Али Кушчи был отправлен правителем государства Аккоюнлу Узун Гасаном к Султану Мехмету Фатиху в качестве посла. Фатих был восхищен его знаниями. По настоянию Фатиха Али Кушчи, завершив свою посольскую миссию, вернулся в Стамбул и был принят с большими почестями. Позже он был назначен мударрисом (преподавателем) в медресе Айя-София. Благодаря этому исследования в сфере математики и астрономии в Стамбуле получили толчок к развитию. Лекции Али Кушчи посещали даже ученые. В то же время на Али Кушчи была возложена обязанность составить программу преподавания в медресе Сахны Семан, которое было основано Фатихом. Известно, что он уточнил долготу географического местоположения Стамбула, ранее определенную как 60 градусов, и определил ее в 59 градусов; он же определил широту местоположения Стамбула в 41 градус 14 минут. В мечети Фатиха также находятся его солнечные часы.

Али Кушчи скончался в декабре 1474 года в Стамбуле и был похоронен возле мавзолея Айюба Султана. Из числа его учеников наиболее известны его внук Мирим Челеби, а также Молла Лютфи.

Перу Али Кушчи принадлежит большое количество произведений по астрономии, математике, исламскому праву и языкознанию и др.

Чингиз Айдын. «Али Кушчи».

Türkiye Diyanet Vakfı İslam Ansiklopedisi, 1989, II. cilt, s. 408–410

Как вы думаете, благодаря каким личным качествам Али Кушчи его уважали оба правителя?

очаги образования, действующие на основе исламских традиций. Султан Мехмет Фатих, завоевав

Стамбул, хотел превратить этот город в самый крупный научный центр мира, и с этой целью открыл знаменитое медресе Сахны Семан («Восемь медресе»). Его учащиеся проживали там и получали бесплатное образование. Для преподавания в этом медресе Фатих Султан Мехметом в Стамбул был приглашен знаменитый математик Али Кушчи.



*Рис. 6.7. Башчаршы,
г. Сараево (Босния и Герцеговина)*

Османские турки испытали значительное влияние таких мусульманских культур, как арабская и персидская, их языков и традиций, которые существовали еще с далеких времён, до основания Османского государства. Взаимодействие с другими культурами особенно усилилось после того, как Османское государство превратилось в империю.


Большое развитие получила придворная литература. При османском дворе трудились сотни поэтов и писателей. При этом у турков Анатолии, Балкан и Ближнего Востока сохранялись национальные культурные ценности, принесенные ими с древней родины – из Центральной Азии. Официальным языком был тюркский язык.

В османскую эпоху большое значение придавалось архитектуре. В османских городах, прежде всего в Стамбуле, а также на Балканах, Ближнем Востоке, в Египте, Тунисе и Алжире были построены сотни мечетей, медресе, караван-сараяв, рынков, постоянных дворов, мостов и других сооружений. В османский период Стамбул, Бурса, Сараево, София, Скопье, Дамаск, Багдад, Мекка, Медина, Иерусалим, Каир, а также десятки других городов превратились в центры науки и культуры.

Невозможно отрицать влияние азербайджанской культуры на народную культуру туркменских княжеств Анатолии. Наиболее важные представители Абдалан-и Рум (анатолийские дервиши тариката Абдал-Календен) были выходцами из Азербайджана. Регион владычества туркменов (Азербайджан – Восточная Анатолия – Ирак) составлял политико-культурное целое в XIII-XV веках еще долгое время, вплоть до завоеваний Явуза Селима. Великие поэты (Несими, Физули) и писатели (Идрис-и Битлиси), творившие на тюркском языке, выросли в этом туркменском регионе, простирающемся от Тебриза до Восточной Анатолии и Кербелы, и сыграли важную роль в развитии высокой османской культуры.

Османь: завоевания, империя, отношения с Европой. С.262. Халиль Иналджик

4. ГОСУДАРСТВО ТИМУРИДОВ



Государство Тимуридов, существовавшее в XIV–XVI вв., было основано Амиром Тимуром (1370–1405), который происходил из тюркского рода Барлас.

Тимур, являвшийся одним из военных полководцев чагатайских ханов, предпринял военные походы в целях укрепления и реорганизации раз-

дробленного Чагатайского улуса. До 1370 года он вел целый ряд победоносных войн с десятками тюрко-монгольских эмиров, претендовавших на господство. Добившись военных успехов в Центральной Азии, Северной Индии, Иране, на Ближнем Востоке, в Анатолии и на Кавказе, в северном Причерноморье, в Дешт-и Кипчаке и Урало-Поволжье, а также в других регионах, Тимур превратил свое государство в огромную империю. Эта держава, со столицами в Самарканде и Герате, во время правления его наследников стала центром тюрко-исламской культуры. В течение более 30-и лет, начиная с 1370 г. по 1405 г., Тимуром был совершен ряд победоносных военных походов. Всю свою жизнь Тимур провел в завоевательных походах в далекие страны: на севере ему подчинялись евразийские степи, на востоке – Семиречье, на юге – Индия, на западе – арабские страны и территории Малой Азии – Анатолии. В 1395 году Тимур совершил поход во внутренние регионы Дешт-и Кипчака, где нанес поражение Тохтамыш-хану, правителю Золотой Орды. В 1398– 1399 годы он завоевал Делийский султанат в Индии, в котором правила тюркская династия Туглукидов.

До 1402 года Тимур организовал четыре похода в Ирак, Сирию и Южную Анатолию, установив в этих странах свое господство. В битве при Анкаре в 1402 году он нанес поражение османскому правителю Ыылдыриму Баязиту, после чего распределил власть над Османским государством между его четырьмя сыновьями – османскими принцами.

В действительности столкновение между двумя великими тюркскими правителями стало большим ударом для Тюркского мира того времени. Одной из главных причин того, что эти два правителя пошли друг на друга в Анкарской

Карта 6.5. Империя Тимура





Рис. 6.8. Эмир Тимур



Рис. 6.9. Монеты, чеканенные от имени Улугбека. XV век. Самарканд, Узбекистан

битве, стала борьба за власть в Анатолии. Таким же образом распад Золотой Орды привел к отрицательным политическим, экономическим и социальным последствиям для тюркских государств и народов.

Тимур умер в Отраре от болезни в 1405 году, когда он после Анатолии отправился в поход на Китай. Сразу после смерти Тимура территория государства была разделена между его сыновьями и внуками. Его внуку Халиль Султану досталась столица Самарканд, другие внуки – Пир Мухаммед и Искендер правили Ираном, третий сын Мираншах – Багдадом и Азербайджаном, самый младший сын Шахрух – Хорасаном. Впоследствии Шахрух (1405–1447), овладев Мавераннахром, объявил своей столицей город Герат и установил свое господство в Иране и Азербайджане. Период его правления стал началом нового этапа развития культуры в Туркестане.

В период, когда Шахрух перенес столицу в Герат (Афганистан), его сын Улугбек (1447–1449), обосновавшийся в Самарканде, стал полунезависимым правителем в северной части бассейна Амударьи. Улугбек придавал большое значение развитию науки, и сам является автором многих научных трактатов и важных произведений, особенно в области астрономии и математики, благодаря которым он прославился как великий ученый. Построенные им медресе Улугбека и обзорная башня в Самарканде, на момент их разрушения в 1449



Рис. 6.10. Обсерватория Улугбека. XV в., Узбекистан

году считались самой передовой обсерваторией в мире.

Во время правления тимурида Хусейна Байкара (1470-1506) Хорасан превратился в регион, где тюркская литература достигла пика своего развития. В столице Герате, который стал одним из основных культурных центров в истории Центральной Азии, трудились известнейшие тюркские поэты и ученые. Завоевание Мухаммед-ханом Шейбани сначала Самарканда, затем, в 1507 году, Герата привело к упадку династии Тимуридов. Представитель этой династии Бабур, не добившись успехов в Туркестане, отправился в Индию, где им была создана империя Бабуридов (Великих Моголов).

Империя Тимуридов была одним из крупнейших тюркских государств, созданных в Центральной Азии. В эту эпоху Туркестан и Хорасан переживали период расцвета исламской архитектуры. Начиная с конца XV века, чагатайский тюркский становится языком высокой культуры в Туркестане, Крыму, Казани и Азербайджане.

Тимуриды, ставшие защитниками религии, науки и искусства, не только предотвратили ассимиляцию тюркского языка, искусства и культуры под влиянием персидской культуры в Мавераннахре и Хорасане, но более того, способствовали их продвижению и укреплению. Высоко ценимое тюркскими народами литературное произведение – «Кутадгу билиг» («Знание, дающее счастье») Юсуфа Баласагуни, в период Тимуридов вновь получило широкое распространение на среднетюркской (уйгурской) и арабской графике (гератский, ферганский и венский списки). Этот факт показывает, какое большое значение придавали Тимуриды национальному самосознанию тюрков. В это время тюркская литература достигла значительного прогресса и развития, а искусство, наука и литература переживали один из периодов наибольшего расцвета.

Сыновья и внуки Тимура, ставшие после него правителями, также занимались развитием культуры. Искусство и наука, получившие развитие в периоды правления сына Тимура – Шахруха, его внука Улугбека, а также в эпоху господства последующих его потомков, занимают особое место в истории тюрков того периода. Во времена правления Тимуридов в таких городах, как Самарканд, Бухара, Шахрисабз, Яссы (Туркестан), Герат, были построены удивительные архитектурные сооружения, которые сохранились до наших дней.

Из числа правителей династии Тимуридов Улугбек выделялся тем, что уделял особое внимание знаниям и науке. Помимо этого, он был защитником тюркских традиционных ценностей. На отчеканенных им монетах арабской вязью на тюркском языке написано: «Слово мое, Улуг Бег Гуркана, происходящего от Эмира Тимура Гуркана» («гуркан» – букв. «зять хана», титул, который носили Тимур и его потомки).

Как известно, на монетах, отчеканенных ранее тюрко-мусульманскими правителями, надписи в основном выполнялись на арабском и персидском языках.

Произведение «Тарих-и арба' улус» («История четырех улусов»), написанное в период правления Улугбека, посвящено истории четырех тюрко-монгольских улусов (государств), которые управлялись наследниками Чингис-хана.



Рис. 6.11. Нижняя часть обсерватории Улугбека. XV век, Узбекистан




Рис. 6.12. Обсерватория Улугбека, макет

Представления Тимура о государстве

Тимур называл свое государство Тураном и Туркестаном. В предписываемом Тимуру произведении «Тузукат-и Тимури» (Законы Тимура) присутствуют следующие слова:

«Мы, владыка Турана, правитель Туркестана. Мы, главное звено в родословной тюрков – древнейшего и величайшего народа в мире».

Истолкуйте это высказывание Тимура с точки зрения национальных чувств.

Надпись Тимура на Улытау

В 1391 году Тимур выступил в поход против правителя Золотой Орды Тохтамыш-хана. Чтобы оставить память об этом историческом событии, он приказал поставить камень на память в горах Улытау, и высечь на его поверхности древнетюркской (уйгурской) надписью несколько предложений.

Данный памятник хранится в музее Эрмитаж в Санкт-Петербурге. Ниже приводятся оригинал надписи и ее перевод на современный русский язык.

По какой возможной причине Тимур использовал уйгурский алфавит?

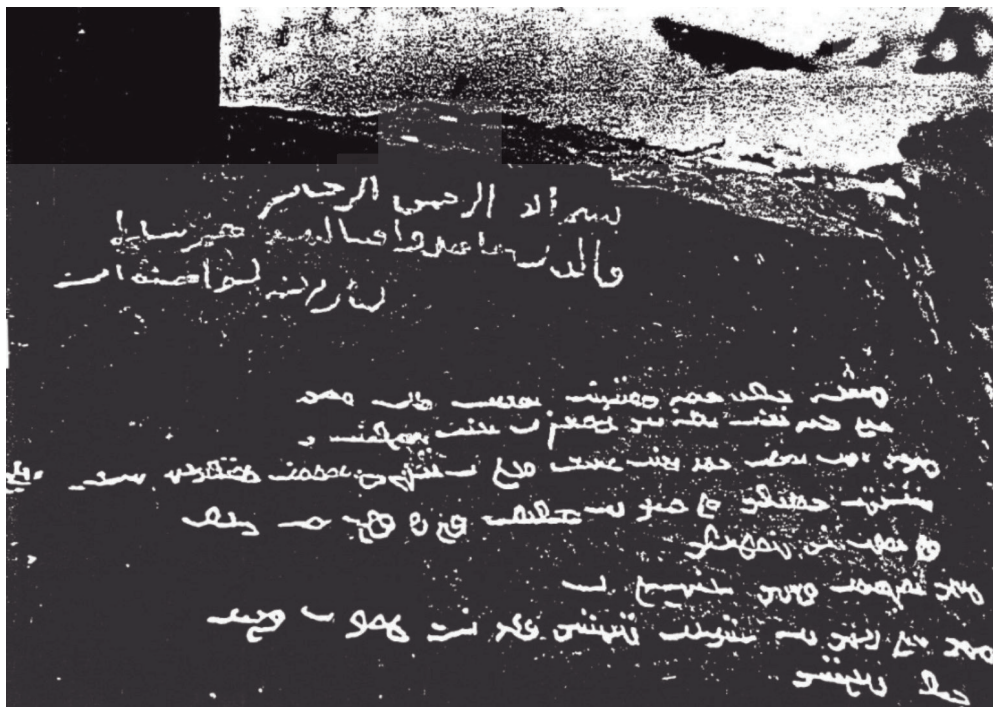


Рис. 6.13. Надпись Тимура на тюркском языке в Улытау (1391).
Улытау, Казахстан

Tarih yeti yüz toqsan üçte qoy yılı yaznıñ ara ay Turannıñ sultanı Temir-beg üç yüz min çerig bile ismi üçün Toqtamış xan Bulgar xanığa yorıdı. Bu yerge yetip belgü bolsun tep bu tobanı qopardı. Teñri nisfat bergey inşa-Allah. Teñri el kişige rahmet qılğay bizni dua bile yad qılğay.

«В семьсот девяносто третьем году, в год овцы, в средний весенний месяц (апрель) султан Турана Темур бек шел с трехсоттысячным войском, ради славы, в Булгарское ханство – против Тохтамыш-хана. Достигнув этого места, приказал воздвигнуть эту насыпь, чтобы оставить память о себе. Пусть Бог дарует [победу]! Если Богу будет угодно! Бог да окажет милосердие людям, верным нам! Да вспомнят о нас с молитвой!».

Сертка О.Ф. «Выполненные арабской и уйгурской графикой надписи о походе Тимура против Тохтамыш-хана в 793 по Хиджра (1391) году». (Памятник Гарсагбей). Стамбул, 2007, стр. 36–37.
Содилов К. «Тюркские документы в ранние и средние века». Ташкент, 2016, стр. 143.

К какому типу календаря относится датировка в этом тексте? Пожалуйста, объясните.

Социальная, экономическая и культурная жизнь в эпоху Тимуридов

В силу того, что государство Тимуридов охватывало огромные территории, на землях данной империи, помимо основного тюркского населения, проживали также представители различных этносов и религий. В этот период персидский и тюркский языки использовались в качестве основных языков делопроизводства в государстве Тимуридов. Если исторические произведения в основном писались на фарси, то декреты и приказы старались писать на тюркском языке уйгурским алфавитом. Что касается арабского языка, он, прежде всего, использовался в сфере науки и религии.

Тимур, сделав столицей своей империи Самарканд, построил там великолепные архитектурные сооружения, а также привез в Самарканд большое количество архитекторов, людей искусства и ученых из захваченных им во время военных походов арабских стран, Ирана, Индии и других регионов. Более того, в результате похода в северное Причерноморье он привел в Мавераннахр также представителей европейских народов.

В экономической жизни государства Тимуридов доминировала оседлая культура. Так же, как это было в тюрко-монгольских государствах в предыдущие исторические периоды, контроль Тимуридов почти над всеми направлениями Шелкового пути обеспечил развитие международных экономических связей и культурного взаимодействия. В этот период такие города, как Самарканд, Бухара, Яссы (Туркестан), Балх, Герат, Кабул, Себзевар, Шираз, стали центрами торговли. В этих городах тимуридскими правителями были построены десятки медресе, мечетей, больниц, бань, мостов, дорог и других архитектурных сооружений.

Наряду со строительством и торговлей, Тимур уделял внимание также земледелию. В 1403 году он вел строительство в азербайджанском Бейлекане.

Тимуриды придавали большое значение развитию хозяйственной жизни государства. В частности, ими было построено множество ирригационных




Рис. 7.14. Мавзолей Ходжа Ахмета Яссауи. Туркестан, Казахстан



Рис. 7.15. Медресе периода Улугбека. Самарканд, Узбекистан



Рис. 7.16. Комплекс Регистан. Период Тимуридов и Шейбанидов.
Самарканд, Узбекистан

сооружений, развивалось земледелие, садово-бахчевая культура. Росли города и развивалась городская жизнь в Туркестане. Крупные города стали узловыми пунктами на торговых путях, было построено множество библиотек и медресе. В этом отношении XIV–XV столетия вошли в историю как золотой век Самарканда.

Во времена правления Тимуридов Туркестан был одним из центров мировой цивилизации, что стало возможным благодаря взаимодействию культур различных народов, живших в государстве Тимуридов.



Рис. 6.17. Алишер Навои



Рис. 6.18. В ходе Стамбульского саммита 11 ноября 2021 года Главы Тюркских государств учредили международную премию Алишера Навои “За вклад в единство Тюркского мира”

АЛИШЕР НАВОИ

Выдающийся тюркский поэт Алишер Навои (1441– 1501), живший во второй половине XV века и оставивший яркий след в истории культуры, занимает важное место в истории развития тюркского языка и поэзии.

В своем произведении «Мухакамат-уль лугатайн» («Тяжба двух языков») Навои сопоставил тюркский и персидский языки и утверждал, что тюркский язык превосходит персидский.

В ходе Стамбульского саммита 11 ноября 2021 года Главы Тюркских государств утвердили Международную премию Алишера Навои Организации тюркских государств «За вклад в единство Тюркского мира».

Отрывок из произведения Алишера Навои «Лисану-т-Тайр» («Язык птиц»):

Тюрк назмыда чу мен тартып алем, Эйледим ол мемлекетни йек-калем. (Подняв знамя тюркской поэзии,

Я объединил это государство).

Дэхр ара Шах чу Тюрк вакедур, Иль ара Тюрк лафзы шайидур. (В мире все падишахи – тюрки,

В разных странах тюркский язык распространен).

Напишите сочинение, изучив смысл этого стихотворения.

ИЗ ПОЭМЫ «ФАРХАД И ШИРИН»

*Егер бир каум, гер йуз, йокса мингдур,
Муаййэн Тюрк улусу худ, менингдур.*

*Алып мен тахт-и ферманымга асан,
Чериг чекмей Хыта'дин та Хорасан.*

*Хорасан димегил Шираз-у Тебриз,
Ки кылмышдур ней-и килким шекер-риз.*

*Кёнгюл бермиш сёзуме Тюрк, Джан хем,
Не йалгуз Тюрк, балким Тюркман хем.*


(Один, или сто, или тысяча народов, весь Тюркский улус – мой. (Пером своим) завоевал я (тюркские) страны, которые соблюдают мои указы, не посылая войска от Китая до Хорасана. Не только Хорасан, даже Шираз и Тебриз (азербайджанские тюрки) покорены мною, где из камышового пера сыплется сахар. Моим словам внимают (все) тюрки. Не только (местные) тюрки, но и туркоманы (туркмены Ирака и Анатолии) слушают меня.

Дадабоев Х., Хамидов З., Холманова З. «История узбекского литературного языка». Ташкент, 2007, стр. 76

Что вы понимаете под выражением «завоевать страну пером»? Пожалуйста, объясни.

5. ГОСУДАРСТВО КАРАКОЮНЛУ

Основателем этой династии, правившей в XIV-XV вв., является Байрам Ходжа, происшедший из огузско-тюркского племени Йиве. В период существования этого государства, центр которого находился в Азербайджане, увеличилось количество тюркского населения в Иране, Ираке и на Южном Кавказе.



Племя Каракоюнлу проживало в Азербайджане, а затем в верховьях рек Тигр и Евфрат. Байрам Ходжа, вождь племени Бахарлы, входившего в состав Каракоюнлу, находясь в подчинении у тюрко-монгольской династии Джалаиридов, при этом основал свое собственное владение. Его брат Мурад Ходжа был наместником Джалаиридов в Мосуле. В период с 1365 года до 1382 года они подчинялись государству Джалаиридов. После смерти Байрам Ходжи в 1382 году его место занял сын Кара Мухаммед. Последний остался верным власти Джа-

лаиридов и управлял бейликом и территорией, которой раньше правил его отец. Вскоре после смерти Кара Мухаммеда власть в свои руки взял Кара Юсуф (1410–1420). В 1400 году Кара Юсуф выступал на стороне Джалаиридов, однако в дальнейшем, после поражения от Тимура, обратился за помощью к Османскому государству. После смерти Тимура, заняв Тебриз и Азербайджан, Кара Юсуф одержал победу над Кара Османом, правителем Аккоюнлу, и объявил Тебриз столицей, а себя правителем. В 1410 году Кара Юсуф, одержав победу над правителем Джалаиридов, завоевал Багдад.

В исторических источниках Кара Юсуф характеризуется как «лев Турана», человек справедливый и милосердный. Он справедливо управлял государством, наказывал угнетателей и защищал угнетенных. Он сосредоточился на укреплении сельского хозяйства и заботе о крестьянах, которые обеспечивали государство продовольствием. Он назначал честных и способных чиновников для охраны страны и дорог.

Каракуюнлу потерпели поражение со стороны тимурида Шахруха. После возвращения Шахруха стал набирать силу Кара Искендер (1420–1436). Одержав победу над правителем Аккоюн-



лу Кара Юлук Османом, он установил свою полную власть над Восточной Анатолией. Однако в 1435–1436 гг. Шахрух организовал поход против Кара Искендера и отнял у него трон. Вместо него Шахрух назначил наместником Тебриза своего верного человека – Джахан-шаха.

В период правления Джахан шаха были завоеваны Грузия, Исфахан, Фарс и Кирман. В 1458 году, завоевав Герат (хотя лишь на пять месяцев), таким образом он взял под свой контроль огромные территории.

Государство Каракоюнлу в 1468 году было разрушено Гасан бек (Узун Гасаном), правителем Аккоюнлу.

В качестве примеров религиозной архитектуры Каракоюнлу можно назвать Большую мечеть в Ване («Улу Джами»), Пятничную мечеть в Исфахане («Джума Джамиси»), а также Голубую мечеть («Джами») с медресе в Тебризе.

В письме османского правителя Мехмета Фатиха правителю государства Каракоюнлу Джахан шаху, которое начинается со слов «мой дорогой отец, Джахан шах», сказано следующее: «Завоевания, совершенные Османской державой, должны расцениваться так же, как завоевания, совершенные Азербайджаном. Наша победа – это ваша победа, и наоборот».

Феридун бек. «Мюншеат». I т., с. 223–224

1. Почему завоевания Османов следует оценивать как завоевания Азербайджана? Обсудите в классе.

2. Приведите примеры, исследуя сходные культурные взаимоотношения между тюркскими государствами сегодня.

6. ГОСУДАРСТВО АККОЮНЛУ

Династия Аккоюнлу, правившая в XIV–XV вв. со столицей в Диярбакыре, была основана Кара Юлук Осман-беком, происходившим из тюркско-огузского племени Баяндур.

Кара Юлук Осман, вождь племени Аккоюнлу, родственного Каракоюнлу, служил мамлюкскому султану, затем поддержал Тимура во время его вторжения в Анатолию в 1400 году. За эту поддержку он получил в свое управление Малатью, а в 1402 году – Диярбакыр, за участие в сражении при Анкаре. В 1403 году Кара Юлук Осман-бек объявил себя правителем Диярбакыра. В 1435 году он погиб в сражении с Каракоюнлу.





После смерти Осман бека между его сыновьями началась борьба за власть, в результате которой аккоюнлинцы утратили свою прежнюю силу. В 1468 году Гасан-бек нанес поражение династии Каракоюнлу, положив конец её существованию, и перенес столицу из Диярбакыра в Тебриз. Однако в 1453 году его внук Гасан-бек (1453–1478) завоевал Диярбакыр и положил конец внутренней борьбе за власть.

В это время территория государства Аккоюнлу простиралась от Хорасана на востоке до реки Евфрат на западе, от Кавказа на севере до Аравийского моря на юге. Завоевание Трапезунда Фатих Султан Мехметом стало причиной борьбы за сферы влияния между Османским государством и Аккоюнлу.

После этого поражения государство Аккоюнлу в значительной степени потеряло свое политическое и военное влияние. Тем не менее, в 1474–1477 гг.

Гасан падишах начал наступление на Грузию. В результате он заключил с грузинским царем договор. Согласно этому договору, восточная Грузия, включая Тифлис, признала над собой власть

Аккоюнлу. После смерти Гасан падишаха в 1478 году между его сыновьями началась борьба за власть, что привело к окончательному ослаблению государства Аккоюнлу. В 1503 государству Аккоюнлу был положен конец правителем тюркского государства Сефевидов – Шахом Исмаилом.




Рис. 6.19. Алишер
Навои Гасан падишах
Канунлары

Известно, что законы Гасан-падишаха, известные как «Гасан падишах Канунлары», применялись также в Османской империи и в государстве Сефевидов. Следует отметить, что эти законы, касающиеся финансового положения в государстве, включают статьи, облегчающие положение народа.

Мать Узун Хасана Сара Хатун также была одной из самых выдающихся личностей того периода, благодаря взвешенной внешней и внутренней политике государства Аккоюнлу в XV веке, которую она вела. Сара Хатун принимала активное участие в переговорах с правителями соседних государств, заключала соглашения и устанавливала мир, ей удалось стать одной из влиятельных женщин-дипломатов в истории тюрков. Помимо всех своих дипломатических миссий, Сара Хатун строила мечети, завии (суфийские обители) и бесплатные столовые, таким образом принимая активное участие в управлении государством.

Изучите законы Султана Хасана. Запишите статьи, которые увеличат благосостояние людей в рамках этих законов.

ИМАДЕДДИН НАСИМИ



Насими (1369–1417) – поэт и мыслитель, писавший стихи на азербайджанском тюркском, персидском и арабском языках. По поводу места его рождения имеются разные точки зрения – в этом качестве называют такие города как: Бурса, Диярбекир, Багдад, Тебриз, Баку, Шамаха. Однако наиболее распространено мнение, что Насими родился в городе Шамаха в Азербайджане. Своими свободлюбивыми мыслями он оказал сильное влияние на поэтов и мыслителей Азербайджана, Ближнего Востока, Анатолии и Центральной Азии. Известно также, что сам он испытал сильное воздействие идей крупного тюркского мыслителя Хаджи Бекташа Вели.

Тот факт, что знаменитый поэт и государственный деятель Алишер Навои восхвалял Насими, а кроме того, о нем писал в своих стихах великий туркменский поэт Махтумкули – все это свидетельствует о том, что Насими был очень важной фигурой для тюрков Центральной Азии.

Найдите какое-либо стихотворение Насими, и представьте его классу.

ВОПРОСЫ ДЛЯ ОЦЕНИВАНИЯ

1. Почему египетские мамлюки старались поддерживать дружественные отношения с государствами Урало-Поволжья и Центральной Азии?
2. В чем проявилась успешность управления в Османском государстве?
3. Каково значение завоевания Стамбула в тюркской и мировой истории?
4. Какие архитектурные памятники были созданы в Самарканде, Бухаре, Герате и Яссы (Туркестан) в эпоху Тимуридов?
5. Что сделал Улугбек для развития науки и культуры?
6. Какой вклад внёс Алишер Навои в развитие тюркской культуры?
7. Расскажите о регионе, в котором существовали государства Каракоюнлу и Аккоюнлу.

VII

ОСНОВНЫЕ ТЕМЫ

1. ОБЩИЕ ЭПОСЫ ТЮРКСКИХ НАРОДОВ
2. ОБЩИЕ ДУХОВНЫЕ ЦЕННОСТИ ТЮРКСКИХ НАРОДОВ
3. ОБЩАЯ МАТЕРИАЛЬНАЯ КУЛЬТУРА ТЮРКСКИХ НАРОДОВ
4. ОБЩИЕ НАЦИОНАЛЬНЫЕ ИГРЫ ТЮРКСКИХ НАРОДОВ



Рис. 7.1. Карабахский ковер. Азербайджан

Тюркские народы связаны не только общей историей, но также имеют общие ценности и в других сферах. Общность материальной и духовной культуры тюрков отражена в их устной и письменной литературе, самобытности культуры. В образе жизни, литературе, фольклоре, традициях и обычаях, национальных праздниках, одежде и украшениях, развлечениях тюрков существует множество общих элементов.

1. ОБЩИЕ ЭПОСЫ ТЮРКСКИХ НАРОДОВ



Рис. 7.2. Огуз каган

«Огуз-каган», «Китаби-Деде Коркут», «Алпамыш», «Кероглу», «Манас», «Торейиш», «Кёч» — являются общими героическими эпосами Тюркского мира. Среди них эпос «Огуз-каган» известен во всем Тюркском мире. Так например, этот дастан известен у тюрков Центральной Азии, Azerbaijan и Анатолии. Об этом свидетельствуют письменные источники, дошедшие до нас из средневековья, а также наличие отрывков этого эпоса в письменной и устной форме в упомянутых регионах. В эпосе же «Деде Коркут» повествуется о жизни, героизме тюрков. Эпос «Манас» относится к тюркам-кыргызам, он является самым объемным эпосом в мире. Название «Алпамыш» в качестве национального эпоса упоминается как Алп-Бамсы в Анатолии и на Кавказе, Алпамыш в Урало-Поволжье, Алпамыс у казахов, но-



Рис. 7.3. Деде Коркут. Нахчыван, Azerbaijan

гайцев и каракалпаков, Алпамыш у узбеков, Алп-Мангаш или Алп-Мамыш у алтайцев. Эпос «Кёроглу» в Анатолии и на Кавказе, он же Гёроглы в Центральной Азии, является одной из наших общих ценностей. Такие тюркские герои, как Манас и Кероглу, которые объединяли тюркский народ и вели его в бой против врагов, на протяжении веков воспеваются озанами-сказителями и ашугами.

Также фрагменты древнейшего тюркского эпоса об Алп Эр Тонга сохранились в «Словаре тюркских языков» Махмуда Кашгари.

Еще одним из общих персонажей, любимых среди тюркских народов, населяющих огромную территорию от Центральной Азии до Анатолии, является мастер красноречия и символ справедливости – Ходжа Насреддин, известный в Азербайджане как Молла Насреддин, а в Центральной Азии – как Ходжа Насреддин-эфенди/апенди или Кожанасыр.

Общим комическим персонажем является Кельоглан, он же Тазша-бала в Центральной Азии.



Рис. 7.4. Кёроглу.
Баку, Азербайджан

Анекдот про Ходжу Насреддина

ЕШЬ, МОЯ ШУБА, ЕШЬ

Однажды беи Акшехира пригласили Ходжу на обед. Ходжа по незнанию оделся как обычно. Приходит, а никто его не приветствует. Все остальные пришли в роскошных одеждах. Ходжа побежал домой, вытащил из сундука свою красиво расшитую шубу, и в ней вернулся на званый обед. На этот раз те, кто в первый раз даже не поздоровались с ним, теперь кланялись ему до земли. Ходжу приняли с почестями и усадили на почетное место. Поставили перед ним лучшее мясо ягненка. И все ждут, когда Ходжа начнет есть. А Ходжа начал махать рукавом шубы над столом и приговаривать: «Ешь, моя шуба, ешь!».

– О Господи, где это видано, чтобы шуба ела? – спросили его.

Ходжа не замедлил с ответом:

– Без шубы меня здесь не посчитали за человека... Сейчас вы проявляете уважение не ко мне, а к шубе, вот пусть она и ест.

Напишите эссе, подчеркнув, что важен не внешний вид, а нравственный облик человека.



Resim 7.5. Nasreddin Hoca,
XVII. yy. Minyatür

Легенда об Огуз-хане

Эпос об Огуз-хане известен с хуннских времен. Хотя он был записан только в X веке, тюркские народы знают его с древнейших времен. Эпос об Огуз-хане – большое произведение, включающее в себя легенды и сказки, мифы и старинные рассказы. В нем повествуется о борьбе Огуз-хана за объединение тюркских племен. В произведении можно найти наименования местностей, где жили тюрки, и их родов, сведения о тюркской государственной традиции и древних верованиях. В эпосе об Огуз-хане показаны образы таких героев, как Огуз, Улу Тюрк, Карлук Бей, Демирчи Калач (Халадж), Канглы, Улу Орду, Кипчак Бей. Дети Огуз-хана носят имена Кюнь-хан, Айхан, Юлдуз-хан, Кёк-хан, Таг-хан, Денгиз-хан – это указывает на вселенский размах мысли неизвестных авторов эпоса. Как можно видеть из приведенного ниже отрывка, Огузхан разделил свое государство между сыновьями и возложил на них различные обязанности.



«Однажды Огуз-хан устроил большой той. Созвал народ, устроил угощение, а потом дал такой наказ своим беям и народу:

«Я стал вашим Каганом!

Возьмем лук и щит,

Пусть мишенью нам будет благо и счастье,

«Серый волк» пусть будет нашим ураном

(боевым кличем),

Лес пусть станет нашими железными копьями,

В местах нашей охоты пусть ходят куланы, Еще моря, еще реки,

Солнце нам – знамя, небо – шатёр», –

так он сказал и отправил гонцов во все четыре стороны света, чтобы все правители подчинились ему. В своих указах он писал так: «Я – каган Тюрков, я должен владеть четырьмя сторонами света. Я хочу от вас повиновения. Кто склонится перед моим приказом – от того я приму дары и буду считать его своим другом. А кто не покорится мне – на него я разгневаюсь, отправлю на него свои войска, разгромлю и уничтожу»...

Огуз-хан устроил большой той и дал своим сыновьям различные наказы. Он разделил страну между старшими сыновьями Айханом, Юлдузханом и Кёкханом, которых он назвал «Боз Октар» («Серые стрелы»). А Тенизхану, Тагхану и Кюнхану, которых он назвал «Уч Октар» («Три стрелы»), он велел создать бейлики (княжества) под покровительством Боз Октар.» (Адаптировано).

1. На основе эпоса «Огуз-Каган» истолкуйте представления тюрок о независимости и о власти над миром.

2. Как вы думаете, по какой возможной причине Огуз-хан разделил государство между своими сыновьями?

ЭПОС «МАНАС»

«Манас» – героический эпос кыргызского народа. Основная идея эпоса – свобода народа, его единство и борьба за счастливую жизнь. В нем естественным и гармоничным образом выражено богатство кыргызской устной литературы, различные ее жанры. Эпос «Манас» состоит из трех частей, которые называются Манас, Семетей и Сейтек. В них изображаются не только борьба кыргызского народа против внешних врагов, но и внутренние противоречия и соперничество, традиции и обычаи, повседневная жизнь. Эпос «Манас» отражает различные исторические события, пережитые кыргызским народом, его быт и верования. Главный персонаж эпоса – батыр Манас, неустанно борющийся за свободу своего народа. Его образ воплощает в себе образец мужества, мудрости и патриотизма. Записано более 70-и вариантов эпоса «Манас». Он внесен в книгу рекордов Гиннеса как самое объемное эпическое произведение в мире. В 2013 в г. Баку, столице братского Азербайджана, эпос Манас был внесен в Список нематериального культурного наследия ЮНЕСКО по предложению Правительства Кыргызской Республики.



Рис. 7.6. Памятник Манасу в Стамбуле

2. ОБЩИЕ ДУХОВНЫЕ ЦЕННОСТИ ТЮРКСКИХ НАРОДОВ

Еще одна особенность, сближающая тюркские народы, проявляется в общности исторических традиций, обычаев и национальных праздников. Например: праздник «Новруз», 12-летний «животный» цикл тюркского календаря, народные танцы, игры и др.

ПРАЗДНИК НАВРУЗ

Этот праздник распространен на широком пространстве Евразии. Праздник Новруз, являющийся одним из древнейших весенних праздников, ежегодно отмечается с 21 марта на протяжении нескольких дней. В таких странах, как Азербайджан, Казахстан, Кыргызстан, Узбекистан, Турция, Туркменистан,

Афганистан, Иран и Таджикистан, а также в Татарстане, Башкортостане и Чувашии, в том числе у народов Северного Кавказа Новруз традиционно считается началом года и празднуется как приход весны. В дни Новруза принято готовить вкусные национальные блюда, принимать гостей, проводить традиционные игры и состязания.



Рис. 7.8. Новруз. Праздничный дастархан







Туркменистан



Татарстан

В произведении Махмуда Кашгари «Дивану лугат-ат-Тюрк» приводятся стихотворные отрывки в связи с праздником Новруз. В приводимом ниже четверостишии говорится о пробуждении природы в начале года:

*Разные цветы везде расцвели,
Ковер с розами расстелился,
Мир стал похожим на Рай,
Больше не вернутся холода.*

В стихотворении азербайджанского поэта Шахрияра «Приветствие Хейдар-бабе» праздник Новруз описывается следующим образом:

*Когда ветер праздника свалит крыши,
Когда сквозь снег пробьется подснежник,
Когда белые облака выжмут свои мокрые рубашки,
Пусть будет здоров вспомнивший о нас,
Пусть горести наши станут далекими, как вершина горы.*

Отрывок из стихотворения «Наурыз думан» казахского поэта Мукагали Макатаева:

*Когда приходит месяц Наурыз,
Бывает здесь весело,
Для отправившихся в путь
Сохраняется их доля,
Когда приходит месяц Наурыз.*

1. Как вы думаете, почему Новруз так важен для тюрков? Обсудите с одноклассниками.

2. На основе данных стихотворений определите причины, по которым Новруз отмечается как праздник?




Рис. 7.9. Тюркский календарный цикл из 12-и животных

ТЮРКСКИЙ КАЛЕНДАРНЫЙ ЦИКЛ ИЗ 12-И ЖИВОТНЫХ

Этот календарь, известный с хуннских времен, упомянут в древних тюркских надписях и древнеуйгурских документах.

*Kül tegin koñ yulka yeti yegirmeke uçdı
Tokuzınç ay yeti otuzka yog ertürtümüz
barkın bedizin bitig taşın biçin yulka yetinç ay yeti otuzka kop alkımız.*

(Кюль-тегин улетел [т.е. умер] на семнадцатый день в год овцы. В девятый месяц на двадцать седьмой день мы провели траурную церемонию. Его усы- пальницу, изображение и камень с памятной надписью мы закончили делать и установили в год обезьяны, в седьмой месяц, на двадцать седьмой день.

*Усер Х.Ш. Надписи Тюркского и Отюкен-Уйгурского каганата.
Söz Varlığı İncelemesi, 1. Издание, Конья:
Kömen Yayınları, 2009, стр. 451–452.*

Исходя из этого текста, на основании каких потребностей в обществе появился календарь? Пожалуйста, объясните.

Данный тюркский календарь, который нашел свое отражение также в труде Махмуда Кашгари, широко распространен среди тюркских народов Центральной Азии, Сибири, Урало-Поволжья и Кавказа. Общность названий 12-ти животных в календаре и легенд, связанных с ними, присущая всем тюркским народам, является ярким доказательством этого. В труде Махмуда Кашгари «Дивану лугат-ат-Тюрк» о 12-летнем животном календаре рассказывается следующим образом:

Один из тюркских хаканов хотел побольше разузнать о войне, происшедшей за несколько лет до его воцарения, но произошла ошибка насчет того, в каком году была та война; по этому поводу хакан созвал совет и сказал: «Как мы ошиблись в этой дате, так и поколения после нас будут ошибаться. Раз так, давайте дадим годам названия числом в двенадцать; по их круговороту будем считать ход событий; пусть это будет для нас незабываемым напоминанием». Народ принял это предложение хакана.

В связи с этим хакан выехал на охоту и приказал, чтобы животных гнали к берегу реки Или. Это большая река. Народ погнал животных к воде. Животных ловили и бросали в воду, двенадцать из них переплыли реку, и по имени каждого из них было названо по году. Первым из этих животных оказалась мышь. Поэтому первый год в двенадцатичленном кругу называли ее именем – «годом мыши» (Сычган йылы). После этого остальные одиннадцать лет были названы именами других животных – в той очередности, как они переплывали реку.

Ниже мы приводим эти названия – в оригинале, как у Махмуда Кашгари, а также в переводе:

- Уд йылы – год коровы;
- Барс йылы – год барса (его называют также годом тигра);
- Тавышган йылы – год зайца;

- Нек йылы – год крокодила (его называют также годом дракона);
- Йылан йылы – год змеи;
- Йунд йылы – год лошади;
- Кой йылы – год овцы;
- Бичин йылы – год обезьяны;
- Такагу йылы – год курицы (или петуха);
- Ит йылы – год собаки;
- Тонгуз йылы – год свиньи (или кабана).

Счет доходит до года свиньи и снова начинается с года мыши.

Махмуд Кашгари. «Дивану лугат-ат-Тюрк». Ред.: А.Б. Эрджиласун, З. Аккоюн-лу, Анкара, ТДК, 2014, стр. 149

1. Какой календарь упоминается в этом тексте? Пожалуйста, объясните.

2. Оцените с точки зрения общественной и экономической жизни тюрков, почему в этом календаре используются названия животных?

Ниже приводится казахская сказка о 12-членном животном календаре.

Сказка о животных, споривших о первенстве в календаре

В давние времена животные стали спорить между собой о том, кто из них займет первое место в календаре. Лошадь сказала:

– Я могу далекое сделать близким. Человек использует мою силу, пьет мое молоко, и даже из моего волоса делает нитки. Нет более полезного животного для человека, чем я. Поэтому я должна быть первой в календаре.

Верблюд сказал:

– Ты работаешь на человека, и стала его рабыней ради сена, которым ты питаешься. А я перевозю тяжелые грузы, которые ты не можешь поднять, и перевозю их на расстояние многомесячных переходов. Когда я голоден, я не прошу овса и пшеницы, а ем всё, что нахожу. Если найду воду, я пью, а если не найду, то могу выжить и в пустыне. Я достоин быть первым в календаре.

Корова сказала:

– Когда человек сеет в поле, он использует меня, он пьет мое молоко и делает из него масло. Поэтому первой в календаре должна быть я.

Овца сказала:

– Если бы не было меня, как бы казахи стали покрывать свои юрты, из моей шерсти они делают войлок, шьют одежду, делают веревки и нитки. Нет никого полезнее меня.

Собака сказала:

– Если бы не я, многих из вас либо украли бы, либо съели бы волки. Я ваш защитник, если показывается враг, я лаю и предупреждаю хозяина.

Петух сказал:

– Если бы не я, люди не могли бы рано вставать по утрам. Я оповещаю их о наступлении утра. А когда наступает вечер, я снова пою.

Слушая их всех, мышь не знала, что ей сказать. Она задумала хитрость и сказала так:

– Из этого спора ничего не выйдет. Давайте все ждать наступления нового года (восхода солнца), кто его первым увидит – тот пусть и будет первым в календаре.

Все призадумались. Верблюд, полагаясь на свой высокий рост, подумал: «Кто увидит раньше меня?», и поддержал предложение мыши. Некоторое время спустя мышь залезла на спину верблюду и взобралась на его горб. Пока животные спорили о том, кто увидит первым, начало светать. Когда они увидели мышь, сидящую выше всех, то сразу замолчали.

Таким образом, мышь первая увидела наступление нового года и стала первой в календаре. А верблюд, полагавшийся на свой рост, остался ни с чем.

Казахские сказки. Т.2, Алматы, 1962, с. 190–191

Как вы думаете, о чем говорится в этой сказке? Обсудите с друзьями в классе.

НАРОДНЫЕ ТАНЦЫ

У тюркских народов есть своя культура музыки и танца, своеобразная в каждом регионе: например, на Кавказе, Ближнем Востоке, в Анатолии, на Балканах, в Крыму и Центральной Азии, в Урало-Поволжье или Сибири – везде исторически сложился свой особый стиль. В музыке и танцах у тюркских народов существуют как сходства, так и различия по регионам. При этом культурные особенности граничащих между собой регионов как бы постепенно перетекают друг в друга, и образуют единую цепь традиций.

У тюркских народов существует много разновидностей танца. В Анатолии и на Ближнем Востоке «Халай», в Азербайджане «Яллы», у узбеков «Лезги», у казахов и кыргызов «Кара жорга», у крымских татар «Кайтарма» и др. «Халай» и «Яллы»,

«Лезги» и «Кайтарма» похожи друг на друга. А «Зейбекский танец», распространенный в западной Анатолии, во многих отношениях похож на танцы народов Центральной Азии и Сибири.

ТАНЕЦ ЯЛЛЫ

Этот танец, занимающий большое место в азербайджанской народной культуре, уходит своими корнями в древнюю мифологию. На скалах Гобустана имеются изображения, относящиеся к далеким временам до нашей эры. На этих изображениях можно видеть большое количество людей, которые танцуют, держась за руки.



Рис. 7.10. Танец «Яллы». Скалы Гобустана. Азербайджан

Танцующие яллы выстраиваются близко друг к другу, по мистическому кругу, символизирующему круговращение вселенной, ее подвижность и динамизм. По ходу танца они разбегаются в разные стороны и неожиданно ложатся на землю. У всех этих движений в танце есть свой внутренний смысл.

Этот танец имеет сходство с танцами тюркских народов Кавказа, а также Анатолии и Ближнего Востока.



Рис. 7.11. Азербайджанский танец «Наз эйлем»



Рис. 7.12. «Зейбекский танец» (Измир, Турция)



Рис. 7.13. Азербайджанский народный танец «Яллы»



Рис. 7.16. Крымско-татарский народный танец



Рис. 7.14. Узбекский народный танец (Хорезм)




Рис. 7.17. Кыргызский народный танец



Рис. 7.15. Казахский народный танец



Рис. 7.18. Туркменский народный танец

3. ОБЩАЯ МАТЕРИАЛЬНАЯ КУЛЬТУРА ТЮРКСКИХ НАРОДОВ

Как можно видеть, традиционные виды жилища (юрта, шатер), которые сохранились в той или иной форме с древнетюркских времен, и связанные с ними выражения (выражения, используемые для домашних предметов, символическое почетное место – тёр), виды украшений также являются общими. Несмотря на то, что национальная одежда и рукодельное искусство каждого тюркского народа имеют свои особенности, мы можем видеть общность терминов и выражений, используемых по отношению к ним, к их формам, выбору цветов, украшений и орнаментов.



Рис. 7.19. Казахский сырмак (узорчатый войлочный ковер)

Эту же общность можно видеть в тюркских традициях ковроткачества. Можно заметить, что на коврах у большинства тюркских народов, наряду с геометрическими узорами, символически изображаются также животные (или их рога).

Помимо этого, можно наблюдать значительное сходство в обычаях, связанных с рождением и смертью, свадебными и другими празднествами и т.д. Так, например, почти у всех тюркских народов празднества с застольем (свадьбы и др.) называются одинаково – «той».

Сходство ярко проявляется в угощениях, групповых танцах, народных играх и поздравлениях во время тоев. Похожи друг на друга и другие обычаи тюркских народов. Так, например, на свадьбах присутствует символический представитель общества – свидетель бракосочетания, который называется өкіл ата, вакил ата, сагдыш и т.п. Во время праздника в честь обрезания (суннет, сундет) дядя мальчика со стороны матери дарит ему жеребенка; в честь рождения ребенка устраивается особое торжество – бесік тойы, бешик тойу и т.п. Схожи между собой также обычаи сватовства.

Что касается музыкальной культуры и народных игр тюркских народов, как уже говорилось выше, несмотря на наличие своеобразия в каждом регионе, по сей день сохраняется значительная близость традиций. Это особенно ярко проявляется, например, в том, что некоторые музыкальные инструменты называются у всех тюркских народов одинаково: домбра, кобыз (копуз), чан-кобыз, сыбызгы (сипси), дабыл (давул), сырнай (зурна), бору (бургу).

У тюркских народов Сибири, а также у башкир существует особый вид песенного искусства – горловое пение, которое используется в основном для исполнения эпических сказаний. Горловое пение известно под такими названиями как «каай» у алтайцев, «хаай» у хакасов, «хоомей» и «каргыраа» у тувинцев, «хабарга ырыата» у якутов, «узляу» у башкир.



Рис. 7.20. Казахский сырмак (узорчатый войлочный ковер)



Рис. 7.21.
Гонуз



Рис. 7.22. Домбра

4. ОБЩИЕ НАЦИОНАЛЬНЫЕ ИГРЫ ТЮРКСКИХ НАРОДОВ

Очень близкое сходство проявляется также в национальных играх и видах спорта. Например, основная спортивная игра тюрков – борьба, известная как гюлеш, куреш, курес, гюреш, широко распространена среди тюрков Центральной Азии, Урало-Поволжья, Кавказа, Анатолии и Балкан, и проводится на свадебных, праздничных торжествах и других мероприятиях. Одной из исторических разновидностей конного спорта является любимая тюркскими народами игра, известная как човган у азербайджанских тюрков, кёкбёрю у кыргызов, кёкпар у казахов, кёкпари или оглак у узбеков и овлакапды у туркмен. Множество вариантов этого вида спорта встречаются также в Анатолии и на Кавказе. Помимо этого, особенно популярны конные скачки байга или пайга.



Рис. 7.23. Азербайджанская национальная игра «Човган»

Човган – это конно-спортивная командная игра, один из видов современной игры в поло. «Човган – верховая игра на карабахских конях» в 2013-ом году включена в Репрезентативный список нематериального культурного наследия UNESCO. Кроме этого, имеется большое сходство в детских играх и игрушках. Общность названий (тогуз кумалак, ак терек, ак сүйек/ак чёлмек, курчак/когурчак, асык/ашык) и правил этих игр также показывает, что они являются общим достоянием тюркских народов.



Рис. 7.24 Тогуз кумалак (Девять камней), старая и новая доска



Рис. 7.25. Игра в «ашык»

БОРЬБА

Люди, получившие звание борца («гюreshчи», «пехливан», «гюлешчи», «палуан» и др.), занимают важное место в тюркской культуре. В некоторых эпосах герой борется со своими соперниками из-за девушки, на которой хочет жениться, и побеждает их. Храбрые джигиты с шестилетнего возраста начинают бороться и по мере взросления становятся сильными борцами. Кошай хан, герой эпоса «Манас», признается лучшим из борцов, когда-либо живших на свете, а в эпосе «Алпамыш» главный герой побеждает девяносто калмыцких силачей, и таким образом приобретает славу.

В Центральной Азии традиция борьбы распространилась благодаря тоям, на которых устраивались состязания в борьбе. На тоях борцов щедро награждали, что способствовало поддержке и сохранению этой традиции, которую таким образом тщательно берегли.




Рис. 7.26. Борьба



Рис. 7.27. «Масляная борьба» в Кыркпынаре

Сегодня на широком пространстве, где живут тюркские народы, – от Анатолии до Сибири, борьбу устраивают, как правило, во время традиционных праздников (Новруз, Сабантуй и др.), а также в особо значимые дни. Ярким примером этому могут служить «Дни борьбы Кыркпынар», проводящиеся в Турции ежегодно в июне, а также соревнования по борьбе

«Кёреш», которые устраивают в Татарстане, Башкортостане и Чувашии во время праздника Сабантуй в начале лета. По инициативе Узбекистана каждый год в различных странах мира проводятся международные состязания по традиционной борьбе «Узбек кюреши», Казахстан также устраивает международные состязания по «Қазақ күресі», в Кыргызстане проводятся «Игры кочевников», в которые также непременно входит борьба. Все это – явные доказательства того, какую большую ценность представляет для тюркских народов этот вид спорта, оставшийся нам в наследство от предков.

КЁКБЁРЮ/ОГЛАК

Это один из видов конных состязаний в культуре народов Центральной Азии. Условия игры между двумя командами состоят в том, чтобы преодолеть определенное расстояние верхом на коне, таща



Рис. 7.28. Игра в кёкбёрю

при этом «козленка» – тушу животного (чаще всего козла или барана). Другие всадники также борются, чтобы схватить «козленка».

Суть этой игры заключается в том, чтобы определенное число раз проскакать вокруг флага, стоящего посреди ровного места, на котором происходит состязание.

Ловкие движения всадников составляют красоту этой игры и делают ее захватывающим зрелищем. В этом состязании выигрывает тот, кто лучше всех владеет конем.

Существует точка зрения, согласно которой эта игра похожа на охоту волков в степи, и именно поэтому ее название у тюрков Центральной Азии связано с «серым волком» («кёкбёрю»).

ВОПРОСЫ ДЛЯ ОЦЕНИВАНИЯ

1. Как описывается государство в эпосе «Огуз-хан»?
2. Каково значение сказаний о Деде Коркуте для тюркской культуры?
3. Какие традиционные виды спорта существуют у тюрков?
4. Расскажите о праздновании Новруза в Тюркском мире.
5. Обсудите, как связан 12-членный животный календарь с общественной жизнью и экономикой древних тюрков.

СЛОВАРЬ

- А -

Аббасиды – династия, правившая Халифатом свыше пяти веков (750-1258) после свержения Омейядов.

Авеста – священная книга зороастрийцев, которая состоит из 21 книг. После нашествия Александра Македонского сохранились только книги Ясна, Виспарад и Вендидад.

Азербайджан – государство, расположенное на Южном Кавказе, который соединяет Западную Азию и Восточную Европу. Граничит с Каспийским морем на востоке, с Россией на севере, с Грузией на северо-западе, с Арменией и Турцией (через Нахчыван) на западе, с Ираном на юге.

Азовское море – внутреннее море, расположенное на северо-востоке Черного моря, с которым соединено Керченским проливом.

Алтайская языковая семья – семья языков, распространенных на пространстве от Европы до Ближнего Востока и от Центральной Азии до Дальнего Востока. Эти языки разделяются на пять основных групп: тюркские, монгольские, тунгусо-маньчжурские, а также японский и корейский языки.

Алтайские горы – горная система, расположенная в Центральной Азии, на стыке границ Казахстана, России, Монголии и Китая. Ее протяженность с запада на восток составляет более 2000 км.

Алтайцы – один из тюркоязычных народов, проживающих в основном в Республике Алтай и Алтайском крае Российской Федерации, а также в Туве и Монголии.

Амударья – река, берущая своё начало с Памирских гор, протекает по северо-восточной границе Таджикистана, Узбекистана и Афганистана, затем по территории Туркменистана и Узбекистана, и впадает в Аральское

море. Историческое название реки – Аму, Джейхун.

Анатолия (Малая Азия) – полуостров, расположенный на западе Азии между Черным, Средиземным и Эгейским морями; составляет азиатскую часть территории Турции.

Арабы – наиболее многочисленная группа народов Ближнего Востока, насчитывает около 400 млн. человек; проживают на юго-восточном побережье Средиземного моря, в Северной Африке (в т.ч. в Судане и Сахаре), а также в Ираке и на Аравийском полуострове.

Аравийский полуостров – полуостров, расположенный на юго-западе Азии, на северо-восток от Африки.

Аральское море – самый большой водоем в Центральной Азии, расположен на стыке границ Казахстана и Узбекистана (Каракалпакия).

Ардебиль – город, который был административным центром провинции Ардебиль в Южном Азербайджане – регионе, расположенном на территории Ирана.

Атабек – наследственный титул у сельджуков, который означал, что лицо, носившее его, являлось выполняющим обязанности регента при малолетнем наследнике или наследниках покойного государя. Этот титул изначально использовали сельджуки. Кроме того, также в тюрко-мусульманских государствах, существовавших до Сельджуков, существовали чиновники, выполнявшие те же функции.

Атабеки (династия) – еще одно название династия Ильдезидов, господствовавших в 1136-1225 гг. на Севере и Юге Азербайджана. Столицей изначально была Нахичевань, затем Тебриз.

Афганистан – государство на юге Центральной Азии, не имеющее выхода к морю и

граничащее на западе с Ираном, на юго-востоке с Пакистаном, на севере с Туркменистаном, Узбекистаном и Таджикистаном, на востоке имеет небольшой участок общей границы с Китаем.

Ахеменидская династия – древнеперсидская династия; государство, господствовавшее в 550-330 гг. до н.э. в западной части Азии.

- Б -

Байкал – самое глубокое озеро в мире, расположено на востоке Сибири, между Иркутской областью и Бурятией (Российская Федерация). В древнетюркском языке называлось *Байкёль*.

Бактрия – она же Тохаристан. Расположена между хребтом Гиндукуш и рекой Амударья. Исторический край, центром которого был город Балх (северный Афганистан). Охватывал Южный Узбекистан, Южный Таджикистан и Северный Афганистан.

Балхаш – озеро, расположенное в центральной части Казахстана. Реки, впадающие в него: Или, Каратал, Лепсы, Аксу.

Басрийский залив – также называется Персидским заливом. Находится между Аравийским полуостровом и Юго-Западным Ираном; выходит на Индийский океан.

Ближний Восток – название регионов Юго-Западной Азии, расположенный между Индией и Средиземным морем.

Буддизм – религия, насчитывающая свыше 500 миллионов верующих. Вначале появилась в Индии, затем распространилась в Юго-Восточной и Восточной Азии (Китай, Япония, Корея, Монголия, Непал, Шри-Ланка, Таиланд и Тибет).

Булгарское Царство (Великая Булгария) – в византийских источниках называется Оногурией. Булгарское царство получило независимость после падения Тюркского каганата и ослабления аваров. Булгарское государство

появилось в 630 г. на основе объединения ряда тюркских племен. Основатель – Кубрат-хан. Это государство исчезло после смерти Кубрата под давлением со стороны Хазарского каганата.

- В -

Византия – также называется Восточной-Римской империей. Господствовала в Малой Азии и на прилегающих к ней территориях. Это государство образовалось после переноса Императором Константином столицы из Рима в Константинополь.

Всемирные игры кочевников (World Nomad Games) – международные спортивные соревнования по этническим видам спорта. в основу состязаний легли игры тюркских и других народов Евразии. До сегодняшнего дня были проведены I-IV игры: в 2014, 2016, 2018 (Кыргызстан) и 2022 (Турция) годах. V игры состоятся в Казахстане.

Восточная Европа – восточная часть Европы, расположенная на территории от Балтийского моря до Адриатического моря.

- Г -

Гандхара – историческое название культурного центра в Северной Индии с древних времен до исламской эпохи. Территория Гандхары соответствует северным провинциям современного Пакистана.

Ганьсу – провинция Китая, территория которой граничит на севере с Монголией, на юге с провинциями Сычуань и Цинхай, на востоке с Нинся-Хуэйским автономным районом и провинцией Шаньси, на западе с Синьцзян-Уйгурским автономным районом.

Гиндукуш – горная система в Азии, протяженностью в 800 км, от центральных районов Афганистана до севера Пакистана.

Гоби – самая большая пустыня в Азии, расположена в Центральной Азии, охватывает южную часть Монголии и северо-западные районы Китая.

Гурган – историческая область, также называемая Джурджан; расположена на северо-востоке Ирана, на юго-восток от Каспийского моря, в регионе Гулистан.

- Д -

Дальний Восток – общее название стран, расположенных на востоке Азии. К Дальнему Востоку традиционно относят Маньчжурию (Северо-Восточный Китай), Корею и Японию.

Дешт-и-Кипчак – историческое персидское название степной зоны, простирающейся от реки Днестр на западе до реки Иртыш на востоке.

Джалаириды – династия и одноименное государство, созданное в 1340-х годах на территории нынешнего Ирака и Ирана. Основатель – Буюк Хасан, который первоначально был вождем тюрко-монгольского племени джалаир, и занимал высокий пост в государстве Ильханов.

Джетысу (Семиречье) – историко-географический регион в Центральной Азии, доходивший на севере до озера Балхаш, на северо-востоке до озер Сасыкколь и Алаколь, на востоке до Джунгарского Алатау, на юге и юго-западе до Северного Тенгри-таг.

Джунгария – регион в Центральной Азии, расположенный между Алтаем на севере и восточным Тенгри-таг на юге. Охватывает северную часть Восточного Туркестана (Синьцзян-Уйгурский автономный район КНР).

Дон – одна из больших рек в Российской Федерации. Средневековое тюркское название реки – Тын. Берет исток на юго-востоке от г. Москвы, впадает в Азовское море.

Дунай – река в Европе, берет исток в Германии, затем протекает по территории ряда стран Центральной, Восточной и Южной Европы (Венгрия, Словакия, Румыния, Болгария и др.), и впадает в Черное море.

Дуньхуан – исторический город, расположенный в китайской провинции Ганьсу.

- Е -

Евразия – географический район, охватывающий значительную часть Европы и Азии. Название происходит от сочетания слов «Европа» и «Азия».

Евфрат – река, протекающая по территории Турции, Сирии и Ирака, где она сливается с рекой Тигр и, образуя реку Шатт-эль-Араб, впадает в Персидский залив.

- И -

Иртыш – река, берущая исток в горах Монгольского Алтая и протекающая по северо-восточной части Синьцзян-Уйгурского автономного района КНР, а затем, через озеро Зайсан в Казахстане, дальше в Западную Сибирь.

Итиль – другое название реки Волга; протяженность – 3530 км. Берет исток в районе между гг. Москвой и Санкт-Петербургом, впадает в Каспийское море. В бассейне реки расположены такие тюркские автономии как Чувашия, Татарстан и Башкирия (Российская Федерация).

- З -

Зороастризм – одна из древнейших религий, основанная 3 500 лет назад, основатель – Заратустра; зороастрийцы верят в существование единого Бога, символом которого является огонь, в связи с чем оказывают особое уважение огню. Зороастризм был широко распространена в Центральной Азии, где до исламской эпохи была наиболее влиятельной религией.

- И -

Или – река в Центральной Азии, протекает по юго-восточной части Казахстана и западной части Синьцзян-Уйгурского автономного района КНР.

Инд – река, берущая исток на Тибетском плато и протекающая через Восточную Индию к западу до Пакистана, а затем впадающая в Аравийское (Оманское) море.

- К -

Каган – высший титул правителей тюрко-монгольских государств. Широко использовался в тюрко-монгольской государственной культуре, начиная с эпохи жуань-жуаней (аваров).

Каганат (каганлык) – политический союз, охватывающий обширные территории с многочисленными народами.

Карлуки – тюркский кочевой племенной союз, язык карлуков сыграл важную роль для формирования уйгурского и узбекского языков.

Карпаты – горная система в Восточной Европе, на территории Чехии, Словакии, Украины, Польши и Румынии.

Кашгар – исторический город и оазис, расположенный на западе Синьцзян-Уйгурского автономного района КНР.

Кубань – крупная река в России, на Северном Кавказе, берет исток в горах Эльбруса, и впадает в Азовское море.

Кумул – китайское название Хами. Исторический город-оазис, расположенный на востоке Синьцзян-Уйгурского автономного района КНР, на северо-восточной части Шелкового пути.

Кыпчаки – другое название «куманы». Тюркский кочевой племенной союз, язык кыпчаков сыграл важную роль для формирования современных кипчакских языков, которые делаются на три группы.

- М -

Мавераннахр – исторический регион в Центральной Азии, расположенный между реками Джейхун (Амударья) и Сейхун (Сырдарья). В настоящее время этот регион разделен между Казахстаном, Узбекистаном и Туркменистаном. С приходом исламской цивилизации в данном регионе образовались несколько важных культурных центров.

Мамлюкский султанат – государство в Египте, просуществовавшее с 1171 по 1250 год. Султанат образовался в результате захвата власти в Каире мамлюками, свергнувшими династию Айюбидов. На протяжении долгого времени включало в себя территории таких современных государств как Египет, Сирия, Ирак, КСА (Хиджаз) и Йемен.

Манихейство – религия, распространившаяся на территории Персидской империи в III веке. Основателем религии был Мани. Манихейство господствовало в VIII веке, когда оно было провозглашено официальной религией Уйгурского государства.

Месопотамия – исторический регион, расположенный между реками Тигр и Евфрат. Месопотамия охватывает территории Ирака, Северо-восточной Сирии, Юго-Восточной Анатолии и Юго-Западного Ирана.

Могулистан – независимое государство, образованное тюркскими народами, жившими в Жетысу и восточной части Тенгри-Тага в середине XIV века после распада Чагатайского улуса.

Монголия – государство в Восточной и Центральной Азии. На севере это государство граничит с Сибирью (Россия), на юге, востоке и западе – с Китаем. В прошлом эта территория находилась под властью Великой державы хуннов, а также государств аваров (жуань-жуаней), кок-тюрков, уйгуров, кыргызов и каракитаев. В 1206 году в Монголии под руководством Чингис-хана образовалось первое государство монголов – Монгольская империя.

- О -

Огузы – тюркский племенной союз, состоявший, согласно «Преданию об Огуз-хане», из 24-х племен, а согласно «Дивану лугат-ит-турк» Махмуда Кашгари – из 22-х племен. Многие современные тюркские народы произошли от огузов.

Омейяды – династия, которая правила арабо-мусульманским государством после эпохи Четырех Халифов (632-661). Государство существовало в 661-750 гг., было уничтожена Аббасидами.

Онон – река длиной в 818 км, на территории между Сибирью (Россия) и Северо-Восточной Монголией.

Ордос – регион в южной части Внутренней Монголии (автономный район в составе КНР). Включает в себя район, окруженный северным изгибом реки Хуанхэ.

Орхонская долина – долина реки Орхон, в Центральной Монголии. Река Орхон впадает в Селенгу, которая, в свою очередь, впадает в Байкал.

Отюкен – священное место в истории тюрков и монголов, где берет исток река Орхон. В этом крае располагалась столица Тюркского каганата.

- П -

Парфянское царство – государство, господствовавшее на северо-востоке Ирана между III веком до н.э. и III веком н.э. Это царство подчинило себе территорию современного Ирана, Ирака, Армении, Грузии, Азербайджана и Туркменистана, а также побережье Персидского залива.

- С -

Сасаниды – название второй Персидской империи (226-651). Охватывала территории современного Ирана, Ирака, Армении, Северной Индии, восточную часть Турции, часть Сирии, Кавказ, юго-западную часть Центральной Азии и Аравию.

Саянские горы – в эпоху Тюркского каганата назывались Когмен. Горная система, расположенная на северо-западе Монголии и на юге Сибири.

Северная Африка – название северной части Африки. Сегодня здесь расположены государства Марокко, Алжир, Тунис, Ливия, Египет и Судан.

Северный Кавказ – регион на юго-востоке Европы, граничащий с Азией. Входит в состав Российской Федерации. Здесь расположены семь автономных республик (Дагестан, Чеченская Республика, Ингушетия, Северная Осетия, Кабардино-Балкария, Адыгея, Карачаево-Черкесия), а также Краснодарский и Ставропольский края.

Северное Причерноморье – регион, охватывающий северное побережье Черного моря, а также бассейны рек Кубань и Дон на юге России, до Северного Кавказа.

Северная Индия – исторический регион, охватывающий северную часть нынешней Индии, а также восточную часть Пакистана и Афганистана.

Сибирь – горный и таежный регион в Российской Федерации. На севере от Сибири расположен Северный Ледовитый океан, на востоке Тихий океан, на юге Казахстан, Монголия и Маньчжурия (КНР), на западе Уральские горы. Делится на три региона: Западная Сибирь, Восточная Сибирь и Дальний Восток России.

Согд – или Согдиана. Охватывала в Центральной Азии Пенджикент в бассейне реки Зеравшан (Таджикистан), Самарканд и Бухару на территории Узбекистана, области Кеш (Шахрисабз) и Нахшаб (Карши) в бассейне реки Кашкадарья.

Суй (династия) – династия, правившая в Китае в 581-618 гг. Воевала с Коктюряками. Государство Суй в итоге распалось из-за внутренней смуты.

Сырдарья – река в Центральной Азии, исторически называемая Сейхун. Берет исток в горах Тенгри-таг и соединяется с реками Нарын

в Кыргызстане и Кашкадарья в Ферганской долине, а затем впадает в Аральское море. Протяженность реки составляет 2212 км.

- Т -

Талас – река, берущая исток в Таласской области Кыргызстана, протекает возле г. Тараз в Казахстане, и теряется в песках Моюнкум.

Тан (династия) – династия, правившая в Китае в 618-907 гг. В эпоху династии Тан Китай расширил свои территории, установил связи с различными народами, культурами и религиями.

Тарим – река в Синьцзян-Уйгурском автономном районе КНР. Протяженность составляет 2 030 км.

Тенгри-таг – древнетюркское название; по-китайски – Тянь-Шань. Горная система в Центральной Азии, расположенная на территориях Узбекистана, Казахстана, Кыргызстана, а также в центральной части Синьцзян-Уйгурского автономного района КНР. На севере граничит с Джунгарской низменностью и южными регионами Казахстана, на юго-востоке с Таримской низменностью, на юго-западе с горными системами Гиссар и Алай.

Тенгрианство – религиозные верования тюрко-монгольских народов древнего периода.

Тенгри-кут (Шаньюй) – титул главы государства сюнну (хуннов). Полное название титула – «тенгри кут шаньюй» (кит. «чэн-ли-гуту-чаньюй»). Согласно древнекитайским источникам, этот титул состоит из слов «небо», «сын» и «широта». Смысл титула – «сын Всевышнего, широкий как небо».

Тегин – тюркский титул, обычно присоединяемый к именам младших членов ханской семьи, «принц крови».

Тигр – река, берущая исток в Турции, сливается с Евфратом на территории Ирака, и под общим названием Шатт-эль-Араб впадает в Персидский залив.

Тие-ле – общее наименование древнетюркских этносов, также «дин-лин», «чие-ле». Первоначально жили в долине также реки Лена в Южной Сибири, на западе от озера Байкал. В III веке до н.э. мигрировали в западном направлении.

Тохаристан – средневековое название территории древней Бактрии. Охватывает территории Южного Узбекистана, Южного Таджикистана и Северного Афганистана.

Трансильвания – историческое название западных и центральных регионов нынешней Румынии. Другое название – Эрдей.

Туркестан – историческое название региона, простирающегося от низовьев реки Волги (Едиль) и Каспийского моря на западе до гор Монгольского Алтая на востоке, от гор Гиндукуша, Копетдаг и Каракорум на юге до Казахской степи (вплоть до юга Западной Сибири) на Севере.

Турфан – исторический регион в Восточном Туркестане (нынешний СУАР КНР), протяженный на западе до района Токсуно, на северо-западе до города Урумчи, на севере до района Джимсар, на востоке до района Пишан, на юге до района Лобнор.

- У -

Уральские горы – горная система, частично расположенная в Башкортостане (Российская Федерация), протяженностью от Казахстана до Северного Ледовитого океана. Уральские горы разделяют Европу и Азию.

- Ф -

Факих – специалист по исламскому праву, исламский юрист.

- Х -

Хазарское море – оно же Каспийское море. Имеет свойства и моря и озера. Окружено на западе Азербайджаном и Россией, на востоке Казахстаном, на юго-востоке Туркменистаном и на юге Ираном.

Хазары – тюркский народ, в 630-965 годах построивший империю между побережьем Волги (Едиль) и Крымским полуостровом.

Хангайские горы – в орхонских письменных памятниках обозначены как Кадыркан. Горная система, расположенная в центральной части Монголии.

Хань (династия) – династия, правившая в Китае в 206-220 гг. до н.э. ханьская эпоха считается одним из периодов расцвета китайской культуры. Благодаря этой династии нынешние китайцы называют себя «хань-цзу» (нация хань).

Хорасан – исторический регион, охватывающий северо-восточные территории Ирана, северо-западную часть Афганистана и южные районы Туркменистана.

Хорезм – исторический регион, расположенный в нижнем бассейне Амударьи. Расположен в основном на территории современного Узбекистана, частично также в Туркменистане.

Хотан – исторический регион, расположенный на юго-западе Синьцзян-Уйгурского автономного района КНР.

Христианство – монотеистическая религия, возникшая в I веке в Юго-Западной Азии (в Палестине). Эта авраамистическая религия является наиболее распространенной в мире (ок. 2 млрд. верующих). Основоположник – пророк Иса (Иисус Христос).

Хуанхэ (Желтая река) – вторая по величине река после Янцзы в Китае и шестая в мире. Эта река протяженностью в 5464 км берет исток на западе Китая, и протекает до Бохайского залива.

- Ц -

Центральная Азия – в узком значении этот термин означает Казахстан, Узбекистан, Кыргызстан, Туркменистан и Таджикистан. В более широком значении, помимо названных пяти государств, подразумевается также Афганистан, северная часть Пакистана, Западный Китай (Синьцзян и Тибет), а также Северо-Восточный Иран (Хорасан).

- Ч -

Чу (Шу) – река в Центральной Азии, на севере Кыргызстана и на юге Казахстана. Протяженность составляет 1 300 км.

- Ш -

Шад – титул, использовавшийся в эпоху древнетюркских каганатов. Этот титул присваивался тегинам, т.е. принцам, при их назначении военачальниками.

Шелковый путь – исторический торговый путь, который берет начало из Китая, проходит через Центральную Азию, и далее через Анатолию (Малая Азия) и Средиземное море до Европы.

- Э -

Эльбистан – самый большой район (ильче) в составе региона (иль) Кахраманмараш в Турции. Расположен на стыке Средиземного моря, Центральной и Восточной Анатолии.

- Ю -

Юэчжи – древний этнос, родные земли которого находились в Центральной Азии, в горах Тенгри-таг и в регионе Ганьсу. Построили мощное государство на территории провинции Ганьсу (современный Китай) в III веке до н.э.

- Я -

Ябгу – или «джабгу», титул правителя в древнетюркских государствах. Согласно древней традиции тюркской государственности, главный правитель носил титул «ябгу». Иерархически ябгу стоит на одну ступень ниже кагана.

Ябгулук – государственная единица, ограниченная более конкретной территорией, и как правило подконтрольная более крупному политическому объединению – каганату.

ИСПОЛЬЗОВАННАЯ ЛИТЕРАТУРА

- Arat R.R. Kutadgu Bilig, I. Metin. İstanbul: Milli Eğitim Basımevi, 1947.
- Azərbaycan tarixi. 7 cildə. Bakı: "Elm", 2007-2008.
- Əfəndiyev O. Səfəvilər dövləti. Bakı: "Şərq-Qərb", 2007.
- Babayar G. Kök Türk Kağanlığı sikkeleri Katalogu – The Catalogue of coins of Turkic Qaghanate. Ankara, TİKA, 2007.
- Ögel B., İslâmiyetten Önce Türk Kültür Tarihi, TTK Yayınları, Ankara, 1984, s. 34 vd.
- Bregel Y. An historical atlas of Central Asia. Leiden – Boston, Brill, 2003.
- Bünyadov Z. Atabəylər dövləti. Bakı: "Şərq-Qərb", 2007.
- Çandarlıoğlu G. Sarı Uyğurlar ve Kansu Bölgesi Kabileleri (9. –11. Asırlar). – İstanbul, 2004.
- Divanü Lügat-it Türk Tercümesi. Cilt I-IV. Çev. B. Atalay, TDK yayınları: 521–524. – Ankara, 1985.
- Golden P. B. Türk Halkları tarihine Giriş. Çev. O. Karatay. – Ankara: KaraM, 2002.
- Genç R. Karahanlı Devlet Teşkilatı. – Ankara: TTK, 2002.
- Gömeç S. Kök Türk Tarihi. – Ankara: TTK, 1997.
- Herodotos, Herodot Tarihi, Çev. Azra Erhat, Remzi Kitabevi, İstanbul 1983, s. 205 vd.
- Hunkan S. Türk Hakanlığı (Karahanlılar). 2. Baskı. – İstanbul, 2007.
- İbn Fazlan, Seyahatnâme, Çev. Ramazan şeşen, Bedir Yayınevi, İstanbul 1995.
- İnalıc H. Osmanlı İmparatorluğu Klasik Çağ (1300-1600), Yayı Kredi Yayınları, 2003.
- Kafesoğlu İ. Türk Milli Kültürü. – İstanbul, 1983.
- Karoly Czegledy, Bozkır Kavimlerinin Doğu'dan Batı'ya Göçleri, Özne Yayınları, Çev. Erdal Çoban, İstanbul 1998, s. 14.
- Saray M. Osmanlı Devletiyle Türkistan Hanlıkları Arasında Siyasi Münasebetler. Ankara: TTK, 1996.
- Taşgıl A.. Gök Tengri'nin Çocukları. Ankara: Bilge Kültür Sanat yayınevi, 2013.
- Tekin T. Orhon Yazıtları. Kül Tigin, Bilge Kağan, Tonyukuk. – İstanbul: Yıldız Yayınları, 2003. – 144 s.
- Türkler. Cilt 1-3. İlk Çağ. Editor. Güzel H.S., Çiçek K., Koca S. Ankara: Yeni Türkiye Yayınları, 2002.
- Türkler. Cilt 4-6. Orta Çağ. Editor. Güzel H.S., Çiçek K., Koca S. Ankara: Yeni Türkiye Yayınları, 2002.
- Sims-Williams N. Bactrian Documents from Northern Afghanistan, I: Legal and Economic Documents. – Oxford University Press, 2000.
- Sümer F. Oğuzlar (Türkmenler). Tarihleri- Boy Teşkilatı- Destanları. Ankara, 1967.
- Togan Z. V. Umumi Türk Tarihine Giriş. 3. Baskı. – İstanbul, 1981.
- Türk Dünyası El Kitabı
- User Ş. H. Kök Türkve Ötügen Uyğur Kağanlığı Yazıtları. Söz Varlığı İncelemesi. 1. Baskı. – Konya: Kömen Yayınları, 2009.
- Абрамзон С.М. Кыргыз жана Кыргызстан тарыхы боюнча тандалма эмгектер. Бишкек, 1999.
- Агаджанов С. Г. Очерки истории огузов и туркмен Средней Азии IX – XIII вв. – Ашгабад: Ылым, 1969.
- Аманжолов К., Рахметов Қ. Түркі халықтарының тарихы. Алматы: Білім, 1996.
- Артамонов М. И. История Хазар. – Л.: Изд-во Государственного Эрмитажа, 1962.
- Ахинжанов С. М. Кыпчаки в истории средневекового Казахстана. – Алматы: Ғылым, 1995.
- Бартольд В. В. Двенадцать лекций по истории турецких народов Средней Азии // Сочинения. Т. II. Ч. 2 – М.: Наука, 1964. – С. 19–194.

Барфилд Т. Дж. Опасная граница: кочевые империи и Китай (221 г. до н. э. – 1757 г. н. э.) / Пер. Д. В. Рхлядева, В. Б. Кузнецова; науч. ред. и пред. Д. В. Рхлядева. – СПб., 2009.

Бируни, Абу Рейхан. Памятники минувших поколений / Перевод с арабского и примечания М.А. Салье // Бируни. Избранные произведения. Т. 1. – Т., 1957.

Бичурин, Н. Я. (Иакинф). Собрание сведений о народах, обитавших в Средней Азии в древние времена. В 3-х томах. – том I-III. – М. – Л.: Изд. АН СССР, 1950.

Босворт К.Э. Мусулмон сулолалари. Тошкент, Фан, 2007.

Бунятов З. М. Государство Хорезмшахов-Ануштегинидов (1097–1231). – М.: Наука, 1986.

Владимирцов Б. Я. Общественный строй монголов. Монгольский кочевой феодализм / Работы по истории и этнографии монгольских народов Б. Я. Владимирцов. Сост. Г. И. Слесарчук. – М.: Вост. лит., 2002.

Гафуров Б. Г. Таджики, древнейшая, древняя и средневековая история. – М.: Наука, 1972.

Гумилев Л. Н. Древние тюрки. – М.: Наука, 1967.

Досымбаева А. Батыс Түрік қағанаты қазақ даласының мәдени мұрасы. – Алматы, 2007.

Джуманалиев Т. Д. Очерки политической истории кочевников Притяньшаня с древности до конца XVII века. – Бишкек, 2007.

Жолдасбаев С. Орта ғасырлардағы Қазақстан тарихы. 7-сынып. Алматы: Атамұра, 2012.

Зиё А. Ўзбек давлатчилиги тарихи (Энг қадимги даврдан Россия босқиниға қадар). – Т.: Шарқ, 2001.

Зуев Ю. А. Ранние тюрки: очерки истории и идеологии. – Алматы, Дайк-пресс, 2002.

История казахской государственности

Исхаков Д.М. Тюрко-татарские государства XV–XVI вв. – Казань, Институт истории им. Ш. Марджани АН РТ, 2004.

Камолиддин Ш.С. О религиозной принадлежности предков Саманидов // Культурные ценности. 2004–2006. Центральная Азия в прошлом и настоящем. Санкт-Петербург, 2008. С. 13–21.

Кляшторный С. Г., Султанов Т. И. Государство и народы Евразийских степей. Древность и средневековье. – СПб., Петербургская востоковедения, 2004.

Крадин Н. Н., Скрынникова Т. Д. Империя Чингис-хана. – М.: Вост. лит., 2006.

Кумеков Б. Е. Государство Кимаков IX – XI вв. по арабским источникам. – Алма-Ата: Наука, 1972.

Кычанов Е. И. Кочевые государства от гуннов до маньчжуров. – М.: Вост. лит., 1997.

Кюннер Н. В. Китайские известия о народах Южной Сибири, Центральной Азии и Дальнего Востока. – М.: Изд-во Вост. лит., 1961.

Қазақ мемлекеттілігінің тарихы

Қазақстан тарихы. 5 томдық

Рашид-ад-дин. Сборник летописей, Т. I., Кн. 1 / Пер. с персидского Л. А. Хетагурова. – М.-Л.: Изд-во АН СССР, 1952.

Трепавлов В.В. Государственный строй Монгольской империи XIII в.: Проблема исторической преемственности. –М.: Наука, 1993.

Ходжаев А. Из истории древних тюрков (сведения древнекитайских источников). – Ташкент: Тафаккур, 2010.

Чоротегин Т.К., Омурбеков Т.Н. История Кыргызстана (IX–XVIII вв.): Учеб. Для 7 кл. общеобразовательной сред. шк. Бишкек: «Инсанат», 2012.

Шониев К.Ш. Қанғ давлати ва Қанғлилар. – Тошкент: Фан, 1990.